

TÄVLINGSANVISNING

TA 602 Anvisning för deltagare vid sprinttävling

VERSION	2014-05-26
BESLUTAT AV	SOFT den 9 december 2013
TRÄDER I KRAFT	1 januari 2014
ERSÄTTER	Anvisning för deltagare vid sprinttävlingar (20110101). Revidering gjord 2014-05-26.



Syfte och målgrupp

Anvisningen kompletterar tävlingsreglerna och belyser vad som skiljer sprintorientering mot traditionell orientering, samt vilka kartecken som är förbjudna att passera i sprintorientering.

Den vänder sig främst till tävlande, men arrangören ska också känna till alla sprintregler.

Innehåll

Skillnader och likheter mellan sprint och traditionell orientering	2
Kartecken förbjudna att passera i sprintorientering	3

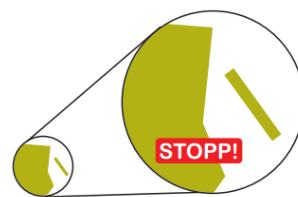
Skillnader och likheter mellan sprint och traditionell orientering

Klädsel

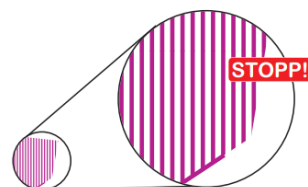
I traditionell orientering är det inte tillåtet att tävla i kortbyxor eller andra plagg som inte skyddar hela benet. Vid sprinttävlingar som genomförs i park- och stadsmiljö kan undantag från denna regel medges. Vad som gäller anges i tävlings-PM.

Tomtmark och andra förbjudna områden

Precis som i traditionell orientering är det även förbjudet att passera tomtmark, planteringar och koloniområden i sprintorientering. Dessa är ritade med samma gröna tomtmarkstecken som på den traditionella kartan.



På samma sätt är det inte tillåtet att passera förbjudna områden som är markerade i samma violetta färg som banpåtrycket.



Egen sprintnorm

Sprintorientering skiljer sig också mot den traditionella orienteringen då det gäller vissa karttecken. En egen sprintnorm anger vilka karttecken som finns i sprintorientering.

Sprintnormen kan hämtas hem på www.orientering.se.

Blågul snitsel

Precis som i traditionell orientering markerar blågul snitsel i tävlingsområdet att passage är förbjuden. Vissa staket, murar, branter och planteringar kan av arrangören ha märkts med blågul snitsel för att tydliggöra att dessa inte får passeras.

På nästa sida presenteras vilka karttecken som är förbjudna att passera i sprintorientering.

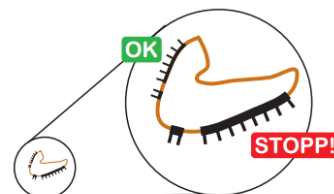
Tack till Anders Stenback, Stockholm, för illustrationer!

Karttecken förbjudna att passera i sprintorientering

Till skillnad från den traditionella orienteringen finns det ett antal ytterligare karttecken än tomtmark som är förbjudna att korsa/passera i sprintorientering. Att de är förbjudna att korsa/passera innebär att det också är förbjudet att sträcka sig över, respektive under, kontrollföremålet för att stämpla.

Branter ritade med tjock rygg

Det är förbjudet att passera branter som på kartan redovisas med det fetare branttecknet, det som i dagligt tal kallas "opasserbar brant".



Staket/stängsel ritade med dubbla taggar

Det är förbjudet att passera staket som på kartan markeras med det stakettecken som har dubbla taggar. Staket som ritats med en tagg är det tillåtet att kliva eller hoppa över, men du får aldrig klättra.



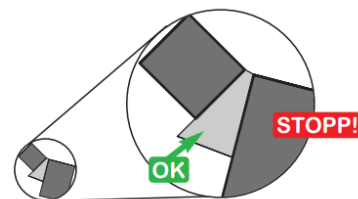
Murar ritade med svart tecken

Murar kan vara ritade med grå eller svart färg. Är de redovisade med svart färg får de inte passeras. I skogsmiljö används det traditionella tecknet för mur (svart linje med punkter på) och får då passeras.



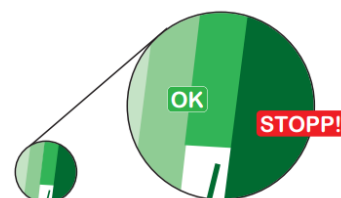
Byggnader ritade med mörk grå färg

Byggnader kan vara ritade med ljusgrått eller mörkgrått. Är de redovisade med mörk grå färg får de inte passeras.



Vegetation, t ex häckar, ritade med den mörkaste gröna färgen

Den vegetation som på sprintkartan markeras med den allra mörkaste gröna färgen får ej passeras.



Vatten som är ritat med mörk blå färg och svart begränsningslinje

Sjöar, dammar och kanaler som är redovisade med mörk blå färg och svart kontur får inte passeras. Däremot är det tillåtet att springa genom vatten som redovisas med en ljusare blå färg.



Sanmark med grova blå streck och svart begränsningslinje

Sanmarker som är ritade med grova blå streck och svart kontur är förbjudet område.

