

PM

Lördagen den 16 april 2016

Samling: Mössebergs motionscentral, Falköping. Koord: **58.174618, 13.522196**

Vägvisning: Skärmar vid väg 47 och 184, följ skyltar/skärm mot camping korsningen Danskavägen-Scheelegatan.

Parkering: Avstånd 300 m till TC. Gratis parkering.

Camping: Möjlighet att ställa husvagn/husbil på Mössbergs camping. Se <http://www.mossebergscamping.se> för mer information.

Start: Första ordinarie start etapp 1 kl 10.00. Efteranmälda startar före ordinarie första starttid i klassen. Etapp 1 orange/vit snitsel, etapp 2 orange/blå snitsel.

Öppna klasser: I öppna motionsklasserna är det fri starttid kl. 10.00-11.00 på etapp 1, 11.00-12.00 på etapp 2. **Anmälan före kl 11.00.** Man kan på plats anmäla sig till en eller två etapper. 110kr vuxen och 60kr ungdom per etapp.

Avstånd till start: Etapp 1: 200m, Etapp 2: 400m, samtliga klasser. Ingen toa vid start.

Startprocedur: Lottad start i tävlingsklasserna för etapp 1. Fri starttid med startstämpling tillämpas på etapp 2. Starttid etapp 2 mellan **11.00-12.40** men starta gärna så för ni kan för att undvika kö.

Målprocedur: Målstämpling vid etapp 1&2 vid TC.

Stämpling: SportIdent. Ev. hyra av löparbricka 25kr/st, faktureras efter tävlingen. Ej återlämnad bricka debiteras med 500 kr.

Nummerlappar: bärs av klasserna HD 14 & 16. Se lista vid start etapp 1.

Karta

Etapp 1: Mösseberg. Skala 1:10000 för –HD60. Skala 1:7500 för HD60-, ekvidistans 5m, uppdaterade 2016.

Etapp 2: skala 1:5000 & 1:1400 ekvidistans 5m och 1m, nyritad 2015. Ej sprintnorm på kartorna. Kartbyte(vänder på kartan) för alla efter halva banan till microprint.

OBS, Då microprintkartan är i skala 1:1400 och ekvidistans 1m kommer föremål som är väldigt små att finnas med på kartan. En sten på kartan är kanske väldigt liten och ett stup är inte speciellt högt. En spännande upplevelse väntar.













OBS stubbar är inte med på kartan även om de faktiskt kan vara större än en sten som är med.

Angivelse: finns tryckt på karta. Även lösa angivelser finns vid start.

Kontrollerna på microsprinten består av papperslapp 5x5 cm orange/vit i anslutning till SI-enheten.

Exempel finns vid starten. Det kan även vara relevant att titta på resten av definitionen för att veta om placeringen av kontrollen är inuti, utanpå, under eller över kontrollföremålet.

Special tecken till microsprinten Etapp 2

	Dubbelbänk med bord		Utmärkande lövträd
	Bänk		Gran
	Asfalts område		En bäck rinner genom området och är förtydligad med konturlinje, denna är passerbar
	Grusat område		Lyktstolpe
	Sand område		Passerbar balansgång
	Dubbelbänk med bord och tak		
	Det finns branter med taggar på kartan, samtliga är passerbara		

Förbjudet område är all tomtmark samt förbjudet område markerat på kartan och i terrängen.

OBS! Kontrollerna sitter mycket tätt. Kolla kodsiffran noga för att undvika felstämpling. Heltäckande klädsel gäller då sprinten sker delvis i skogsmiljö.

Speakerservice: Vi följer klasserna HD16 och HD14 under dagen.

GPS: HD16 kommer att bära GPS på etapp 1

Toaletter: finns vid TC, ej vid start!

Dusch: Varmdusch inomhus, ca 100m. Badsjö 50 m.

TC: Välförsedd marka, barnpassning och omplåstring finns. I markan finns möjlighet till kortbetalning och Swish mobilbetalning.

Knatteknat: Start mellan kl 09.30 -11.00 i anslutning till TC

Motionsorientering: Försäljning vid TC fram till kl 11.00 och start mellan kl 10.00 - 11.00 på start etapp 1. Etapp 2 mellan 11.00 - 12.00

Resultat: Vinnare av tävlingen kommer att koras genom sammanräkning av båda två etapperna. Samt att Team Sportia Leage klasserna(HD14-HD20) kommer att få pris efter resultat på etapp 1. Endast etapp 1 räknas till Team Sportia Leage. All prisutdelning sker efter etapp 2.

Priser: Till Inskolning, U1, U2 hämtas direkt efter målgång, alla får pris. HD10-HD20 utdelning på TC. HD21 hämtar pris när klassen är klar.

Jury: Anslås på TC.

Husky trail: Samma dag med start kl 13 går tävlingen Husky trail. För mer info se www.huskytrail.se

Välkomna!

Tävlingsledare: Adam Freden 0738058219

Bitr. Tävlingsledare: Patrik Wallin 070-2473699

Tävlingskontrollant: Rikard Gustavsson

Banläggare: Mats Johnsson, Tomas Hjert, Bo Andersson.

Bankkontrollant: Jonas Niklasson

Pressvärd: Adam Freden



Inbjudan med klasser finns på eventor.