











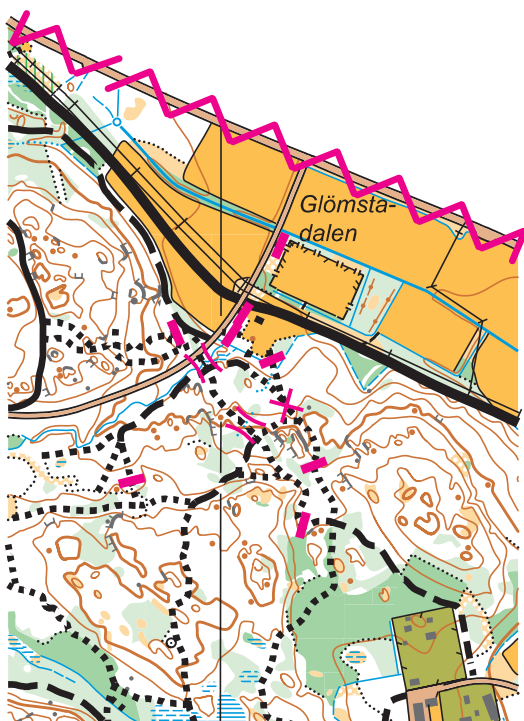


# MTBO-karttecken

-  Stig/väg med god åkbarhet (ca 75-100%), bredare än 1,5 meter
-  Stig/väg med god åkbarhet (ca 75-100%), smalare än 1,5 meter
-  Stig/väg med hyfsad åkbarhet (ca 50-75%), bredare än 1,5 meter
-  Stig/väg med hyfsad åkbarhet (ca 50-75%), smalare än 1,5 meter
-  Stig/väg med dålig åkbarhet (ca 25-50%), bredare än 1,5 meter
-  Stig/väg med dålig åkbarhet (ca 25-50%), smalare än 1,5 meter
-  Stig/väg med kass åkbarhet (ca 0-25%), bredare än 1,5 meter
-  Stig/väg med kass åkbarhet (ca 0-25%), smalare än 1,5 meter
-  Hinder på stig/väg (t.ex. stock, dike, trappa, bom, stora stenar)
-  Viktig passage (t.ex. bro, tunnel)
-  Förbjuden passage
-  Förbjudet att åka på stigen/vägen



Kartexempel