

PM

O-Ringen 2016 Etapp 1

Söndag 24 juli

Arena	Trollstugan Hundfjället
Parkering	Avstånd max 200 m vägvisning från Rv 66
Tävlingsregler	SOFT:s regler för precisionsorientering
Start	Första start 18.00, sportident används för tidtagning på banan.
Tidkontroll	Tidstart enligt startlista. Elit 3 uppgifter 6 skärmar 90sek maxtid, 60 sek straff/fel A 2 uppgifter 6 skärmar 90 sek maxtid, 90 sek straff/fel Köstart enligt startlista B och C 1 uppgift 3 skärmar 60 sek maxtid, 120 sek straff/fel Använd internationell bokstavering Alfa,Bravo,Charlie,Delta,Echo,Foxtrot
Banlängd/max tid	Pre Elit 650 m /80 min Pre A 650 m/88 min Pre B 650 m/68 min Pre C 450 m/54 min
Avstånd	Arena-Start 700m Arena-Tk B-C 600 Tk B-C-Stat 100 m Mål-Tk Elit-A 100 m Mål-Arena 1450 m
Karta och terräng	Utdrag ur Sälffjällskartan ritad 2014. Rev 2015/16. Skala 1:5000, Ekv.5 m. Fjällterräng, grusväg och stigar används vid förflyttning. PreO revidering vid några kontrollpunkter. Förbjudna vägar och stigar blå/gul snitsel. Skärmar på långt håll används dubbla skärmar.

- Mål** Målstämpla, målpersonal kollar stämplingarna,
därefter gå samma väg tillbaka till Arenan och lämna startkortet vid sekretariatet.
- Service** Servering och toaletter finns på arean.
- Priser** Etappvinnarna erhåller pris på måndagens prisutdelningen på C-orten.
- Öppna klasser** Öppen klass på A, B och C banan, anmälan vid sekretariatet mellan 17.30-19.00.
Börja med B och C banans tidskontroll därefter gå till start och starta på banan.
Avgift: -20 år SEK 140 21 år- SEK 295
- Tävlingsledning** Tävlingsledare Maria Johansson Liss 0706339309
Sekretariat Daniel Johansson 0703132724
Banläggare Torbjörn Lentz 0767812553
Ban/tävlingskontrollant Rolf Karlsson Surahammars SOK 0707153326
- Jury** Rolf Karlsson, Arne Gustavsson och Knut Ovesen

PM

O-Ringen 2016 Etapp 2

Måndag 25 juli

Arena Trollstugan Hundfjället

Parkering Avstånd max 200 m vägvisning från Rv 66

Tävlingsregler SOFT:s regler för precisionsorientering

Start Första start 10.00, sportident används för tidtagning på banan.

Tidkontroll Köstart enligt startlista.

Elit 3 uppgifter 6 skärmar 90sek maxtid, 60 sek straff/fel

A 2 uppgifter 6 skärmar 90 sek maxtid, 90 sek straff/fel

B och C 1 uppgift 3 skärmar 60 sek maxtid, 120 sek straff/fel

Använd internationell bokstavering

Alfa,Bravo,Charlie,Delta,Echo,Foxtrot

Banlängd/max tid Pre Elit 630 m /94 min

Pre A 630 m/99 min

Pre B 630 m/67 min

Pre C 750 m/68 min

Avstånd Arena-Tk Elit-A 400m

Arena-Tk B-C 200

C start och mål vid Tk

Tk B-Stat 250 m samma väg tillbaka till arenan



Tk Elit-A-Start 450 m samma väg tillbaka till arenan

Mål-Arena 600 m

Karta och terräng Hundfjället sprintkarta ritad 2011. Rev 2015/16. Skala 1:5000, Ekv.2,5 m.

Fjällterräng, grusväg och stigar används vid förflyttning.

PreO revidering vid några kontrollpunkter.

Lokala tecken,  Snökanon,  Tavla, staty

Förbjudna vägar och stigar blå/gul snitsel.

Skärmar på långt håll används dubbla skärmar.

Mål Målstämpla, målpersonal kollar stämplingarna,
därefter gå samma väg tillbaka till Arenan och lämna startkortet vid sekretariatet.

Service Servering och toaletter finns på arean.

Priser Etappvinnarna erhåller pris vid prisutdelningen på C-orten.

Öppna klasser Öppen klass på A, B och C banan, anmälan vid sekretariatet mellan 9.30-11.00.

Börja med B och C banans tidskontroll därefter gå till start och starta på banan.

Avgift: -20 år SEK 140 21 år- SEK 295

Tävlingsledning Tävlingsledare Maria Johansson Liss 0706339309

Sekretariat Daniel Johansson 0703132724

Banläggare Torbjörn Lentz 0767812553

Ban/tävlingskontrollant Rolf Karlsson Surahammars SOK 0707153326



Jury Rolf Karlsson, Arne Gustavsson och Knut Ovesen

PM

O-Ringen 2016 Etapp 3

Tisdag 26 juli

Arena	Snögubben Lindvallen
Parkering	Vid Gustavtorget Lindvallen, därefter Gustav8 lift upp på fjället. Liften öppnar 9.30. Ett begränsat antal platser finns vid arenan för de som inte kan åka lift, vägvisning från Rv 66 1 km öster Högfjällshotellet.
Tävlingsregler	SOFT:s regler för precisionsorientering
Start	Första start 10.00, sportident används för tidtagning på banan.
Tidkontroll	Köstart enligt startlista. Elit 3 uppgifter 6 skärmar 90sek maxtid, 60 sek straff/fel A 2 uppgifter 6 skärmar 90 sek maxtid, 90 sek straff/fel B och C 1 uppgift 3 skärmar 60 sek maxtid, 120 sek straff/fel Använd internationell bokstavering Alfa,Bravo,Charlie,Delta,Echo,Foxtrot
Banlängd/max tid	Pre Elit 550+350 m /96 min rullstolar 5 min extra Pre A 550+350m/107 min rullstolar 5 min extra Pre B 1100 m/81 min rullstolar 5 min extra Pre C 1100 m/88 min
Avstånd	Arena-Tk 100m Tk-start 200m Mål 1-start 2 Elit och A 750 m Mål-Arena B och C 600 m Mål-Arena Elit och A 1800 m
Karta och terräng	Utdrag ur Sälffjällskartan ritad 2015. Skala 1:5000, Ekv.5 m. Kartritare Kenneth Kaisajunti. Fjällterräng, grusväg och vandringsled används vid förflyttning. PreO revidering vid några kontrollpunkter.

Lokala tecken,  Snökanon,  Tavla, staty



Skärmar på långt håll används dubbla skärmar.

- Mål** Målstämpla, målpersonal kollar stämplingarna,
därefter gå tillbaka till Arenan och lämna startkortet vid sekretariatet.
- Service** Servering och toaletter finns på arean.
- Priser** Etappvinnarna erhåller pris vid prisutdelningen på C-orten.
- Öppna klasser** Öppen klass på A, B och C banan, anmälan vid sekretariatet mellan 9.30-11.00.
Börja med B och C banans tidskontroll därefter gå till start och starta på banan
Avgift: -20 år SEK 140. 21 år- SEK 295
- Tävlingsledning** Tävlingsledare Maria Johansson Liss 0706339309
Sekretariat Daniel Johansson 0703132724
Banläggare Erik Lundkvist / Torbjörn Lentz 0706563633/0767812553
Ban/tävlingskontrollant Rolf Karlsson Surahammars SOK 0707153326
- Jury** Rolf Karlsson, Arne Gustavsson och Knut Ovesen

PM

O-Ringen 2016 Etapp 4

Torsdag 28 juli

Arena	Högfjällshotellet
Parkering	Vid Högfjällshotellet
Tävlingsregler	SOFT:s regler för precisionsorientering
Start	Första start 10.00, sportident används för tidtagning på banan.
Tidkontroll	Köstart enligt startlista. Elit 3 uppgifter 6 skärmar 90sek maxtid, 60 sek straff/fel A 2 uppgifter 6 skärmar 90 sek maxtid, 90 sek straff/fel B och C 1 uppgift 3 skärmar 60 sek maxtid, 120 sek straff/fel Använd internationell bokstavering Alfa,Bravo,Charlie,Delta,Echo,Foxtrot
Banlängd/max tid	Pre Elit 900 m /87 min Pre A 900/95 min Pre B 900 m/75 min Pre C 500 m/65 min
Avstånd	Arena-Tk 300m Tk-start Elit,A och B 300m Tk- start C 150 m Mål-Arena 1200 m Mål-Arena C 200 m
Karta och terräng	Utdrag ur Sälffjällskartan ritad 2015. Skala 1:5000, Ekv.5 m. Kartritare Kenneth Kaisajuntti. Fjällterräng, asfaltväg och grusväg används vid förflyttning. PreO revidering vid några kontrollpunkter. Lokala tecken,  Snökanon,  Tavla, staty Skärmar på långt håll används dubbla skärmar.

- Mål** Målstämpla, målpersonal kollar stämplingarna,
därefter gå tillbaka till Arenan och lämna startkortet vid sekretariatet.
- Service** Servering och toaletter finns på arean.
- Priser** Etappvinnarna erhåller pris vid prisutdelningen på C-orten.
- Öppna klasser** Öppen klass på A, B och C banan, anmälan vid sekretariatet mellan 9.30-11.00.
Börja med B och C banans tidskontroll därefter gå till start och starta på banan.
Avgift: -20 år SEK 140 21 år- SEK 295
- Tävlingsledning** Tävlingsledare Maria Johansson Liss 0706339309
Sekretariat Daniel Johansson 0703132724
Banläggare Erik Lundkvist 0706563633
Ban/tävlingskontrollant Rolf Karlsson Surahammars SOK 0707153326
- Jury** Rolf Karlsson, Arne Gustavsson och Knut Ovesen

PM

O-Ringen 2016 Etapp 5

Fredag 29 juli

Arena	Högfjällshotellet
Parkering	Vid Högfjällshotellet
Tävlingsregler	SOFT:s regler för precisionsorientering
Start	Första start 10.00, omvänd startordning sportident används för tidtagning på banan.
Tidkontroll	Köstart enligt startlista. Elit 3 uppgifter 6 skärmar 90sek maxtid, 60 sek straff/fel A 2 uppgifter 6 skärmar 90 sek maxtid, 90 sek straff/fel B och C 1 uppgift 3 skärmar 60 sek maxtid, 120 sek straff/fel Använd internationell bokstavering Alfa, Bravo, Charlie, Delta, Echo, Foxtrot
Banlängd/max tid	Pre Elit 300+400 m /96 min Pre A 300+400/101 min Pre B 700 m/77 min Pre C 700 m/71 min
Avstånd	Arena-Tk Elit-A 1300m Arena-Tk B-C 300m Tk-start Elit-A 100m Tk- start B-C 50 m Mål 1-Start 2 Elit-A 300 m Mål-Arena Elit-A 2400 m Mål-Arena B-C 200 m
Karta och terräng	Utdrag ur Sälffjällskartan ritad 2015. Skala 1:5000, Ekv.5 m. Kartritare Kenneth Kaisajuntti. Fjällterräng, asfaltväg och grusväg används vid förflyttning. PreO revidering vid några kontrollpunkter.

Lokala tecken, ^{o Snökanon} × ^{Tavla, staty}

Skärmar på långt håll används dubbla skärmar.

- Mål** Målstämpla, målpersonal kollar stämplingarna,
därefter gå tillbaka till Arenan och lämna startkortet vid sekretariatet.
- Service** Servering och toaletter finns på arean.
- Priser** Utdelning vid prisutdelningen på C-orten.
- Öppna klasser** Öppen klass på A, B och C banan, anmälan vid sekretariatet mellan 9.30-11.00.
Börja med B och C banans tidskontroll därefter gå till start och starta på banan.
Avgift: -20 år SEK 140 21 år- SEK 295
- Tävlingsledning** Tävlingsledare Maria Johansson Liss 0706339309
Sekretariat Daniel Johansson 0703132724
Banläggare Erik Lundkvist 070663633
Ban/tävlingskontrollant Rolf Karlsson Surahammars SOK 0707153326
- Jury** Rolf Karlsson, Arne Gustavsson och Knut Ovesen