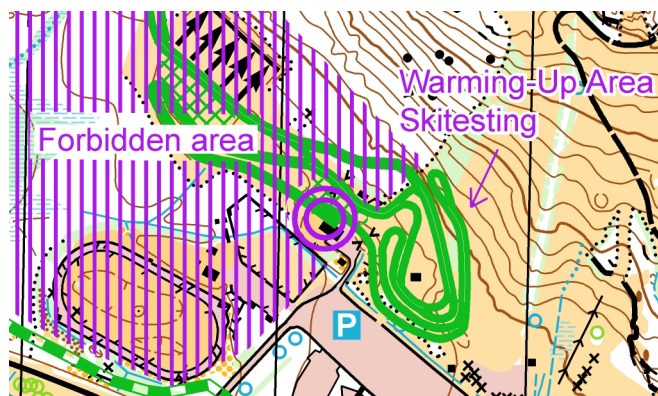


PM Skid0 17-18/3






PM

- Plats: Kanis, Älvsbyn
 Arena: Älvsby IF:s klubbstuga
 Parkering: I direktanslutning till arenan
 Distanser: lördag sprint, söndag lång
 Starttid: lördag 10:30, söndag 10:00
 Klasser: H/D 21, 20, 18, Öppna klasser
 Start: lördag ca 400 m från arenan, söndag i direkt anslutning till arenan
 Startmetod: Tidstart för tävlingsklasser, startstämpling öppna klasser
 Avstånd TC-Start Lördag 500 m Söndag 100 m

Uppvärmning Uppvärmning och skidtest i området väster TC se karta samt på vägen till start lördag



Tävlingsinfo: Spårbredd enligt norm.

Tracks			
		km	%
	>3 m	17,1	32%
	1.5-3 m	1,7	3%
	1-1.2 m	32,8	61%
	Snow mobile route	2,4	4%
	Slow track	0,033	0%
	Total	54	

D21

Numrering/
Kodsiffror

För att öka kartans läsbarhet står endast kontrollens ordningsnummer vid kontrollen. Kodsiffror finns i särskild tabell vid sidan på kartan.



1 38

2 43

3 46

4 39

Bandata Sprint
Karta Skala 1:5000

Class	Distance m	Shortest skiable route	Controls
D21	2980	4320	11
H21	3500	5075	10
D20	2620	3800	8
H20	2980	4320	11
D18	2470	3580	8
H18	2770	4020	8
Öppen 3,5 km	3500	5075	10
Öppen 2,5 km	2620	3800	8
Öppen 2 km	2000	2850	6

Bandata Lång
Karta skala 1:10000

Class	Distance m	Shortest skiable route	Controls
D21	11300	16050	18
H21	14090	20000	21
D20	10510	14950	16
H20	11300	16050	18
D18	9470	13450	16
H18	10510	14950	8
Öppen 10 km	10510	14950	16
Öppen 7 km	6870	9750	11
Öppen 5 km	5160	7350	12
Öppen 2 km	1910	2700	7

Tävlingsklasserna och Öppen 10 km har kartbyte genom kartvändning och vätskekontroll efter ca halva banan. Kartorna är märkta med Klass och del/sida

D18 (1)

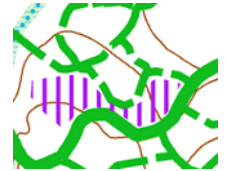
Se till att du får rätt sida upp direkt. Det ska stå en etta inom parentes bakom klassbeteckningen och naturligtvis ska första kontrollen ha ordningsnummer 1

Kontroller är utmärkta med orienteringsskärm och SI-enhet. SI-enheten

är i de flesta fall monterad på träd vid skärmen. Där träd saknas sitter skärm och SI-enhet på en stängselpinne i snön. Dessa sitter inte så hårt att man kan ta fast i dem för att stanna. Iaktta försiktighet när du stämplar och...

**...lämna kontrollen som du själv vill finna den...
stående och fullt synlig**

Förbjudna områden: Det finns några små områden på kartan markerade som **Förbjudet område** De är inte utmärkta i naturen. För Fair Play. Respektera förbudsområdena



Tävlingsområdet är friluftsområde varför längdåkare kan förekomma, visa hänsyn. Stämplingssystem: Sportident

Dusch: I klubbstugan
Servering: Enklare servering i klubbstugan
Priser: Hederspriser till ungdomarna
Info: Björn Samuelsson 070 370 3917

Varmt välkomna till härlig skidO i Älvsbyn