



# PM - Buss

## 25mannahelgen

6-7 oktober 2018

Detta PM riktar sig till deltagare och publik som anländer till arenan med buss.

### **Bussparkering**

Parkeringen är belägen i anslutning (max 1 700 meter) till arenan och är belägen enligt koordinat:

WGS84 DD (LAT, LONG)

59.4128339, 17.8835857

### **Väg till bussparkeringen**

Arrangören rekommenderar samtliga att åka via trafikplats Tureberg (Tpl 172) på E4. Trafikplatserna på E18 ska undvikas då de innebär en stor risk för köbildning pga. vänstersväng mot Norrviksvägen.

### **Resande på E18 Ö**

Resande på E18 Ö ombedes att ta något av nedanstående alternativ för att undvika köbildning:

- Ta av vid Tpl 152 och åk mot E4 via väg 267. Vid Tpl 174 tar man E4 S mot Stockholm. Sväng av vid Tpl 172, följ väg 275 med skyltning mot Vällingby. Därefter är det skyltat mot parkering. Skyltning sker genom orienteringsskärm, skylt med "25manna" logo och pilar.
- Fortsätt på E18 Ö mot Stockholm och följ sedan skyltar mot E4 Stockholm, och därefter skyltning E4 mot Sundsvall (E4 norrut). Fortsätt norrut och sväng av vid Tpl 172, följ väg 275 med skyltning mot Vällingby. Därefter är det skyltat mot parkering. Skyltning sker genom orienteringsskärm, skylt med "25manna" logo och pilar.

Se karta för körvägar.

### **Resande på E18 V**

Följ E18 V mot Oslo. Vid Tpl Rosenkälla, nr 187, följ skyltning för E18/E4 N mot Oslo och Sundsvall via väg 265. Vid Trafikplats Häggvik åk E4S mot Stockholm. Sväng av E4 vid Tpl 172, följ väg 275 med skyltning mot Vällingby. Därefter är det skyltat mot parkering. Skyltning sker genom orienteringsskärm, skylt med "25manna" logo och pilar.

Se karta för körvägar.

### **Resande på E4**

Sväng av vid trafikplats Tureberg, nr 172, följ väg 275 med skyltning mot Vällingby. Därefter är det skyltat mot parkering. Skyltning sker genom orienteringsskärm, skylt med "25-manna" logo och pilar.

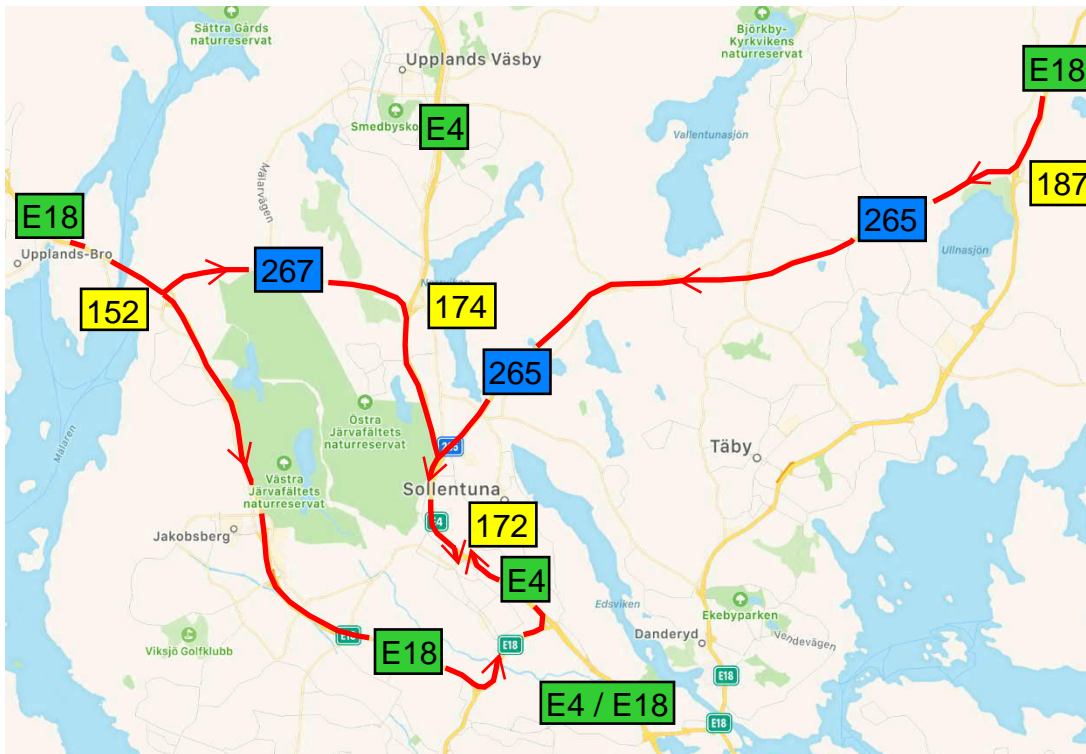
Se karta för körvägar.

**Vid parkering**

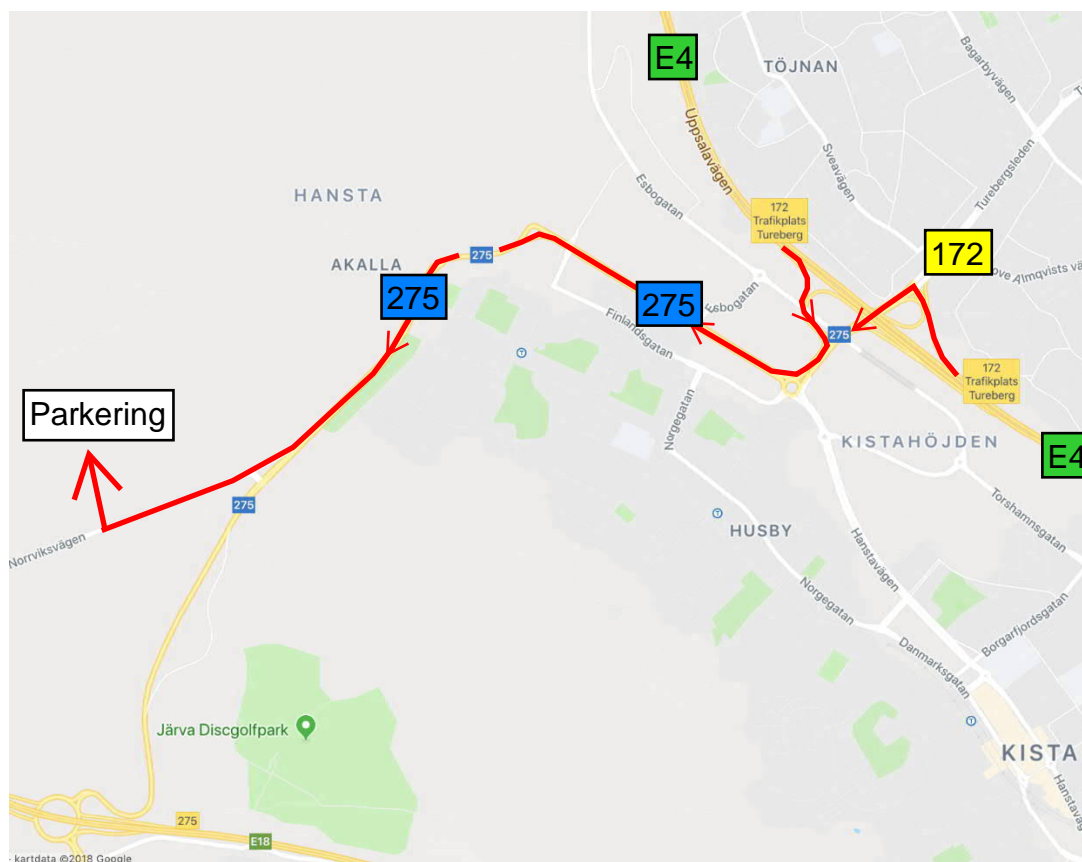
Följ parkeringsfunktionärernas instruktioner. Bussarna kommer att parkeras på en f.d. landningsbana. Lossning och lastning sker på platsen där bussen parkeras.

För bussar som ej ska parkera utan endast lämna av och senare hämta deltagare och packning så sker lossning och lastning på anvisad plats. Följ skyltning och parkeringsfunktionärernas anvisningar.

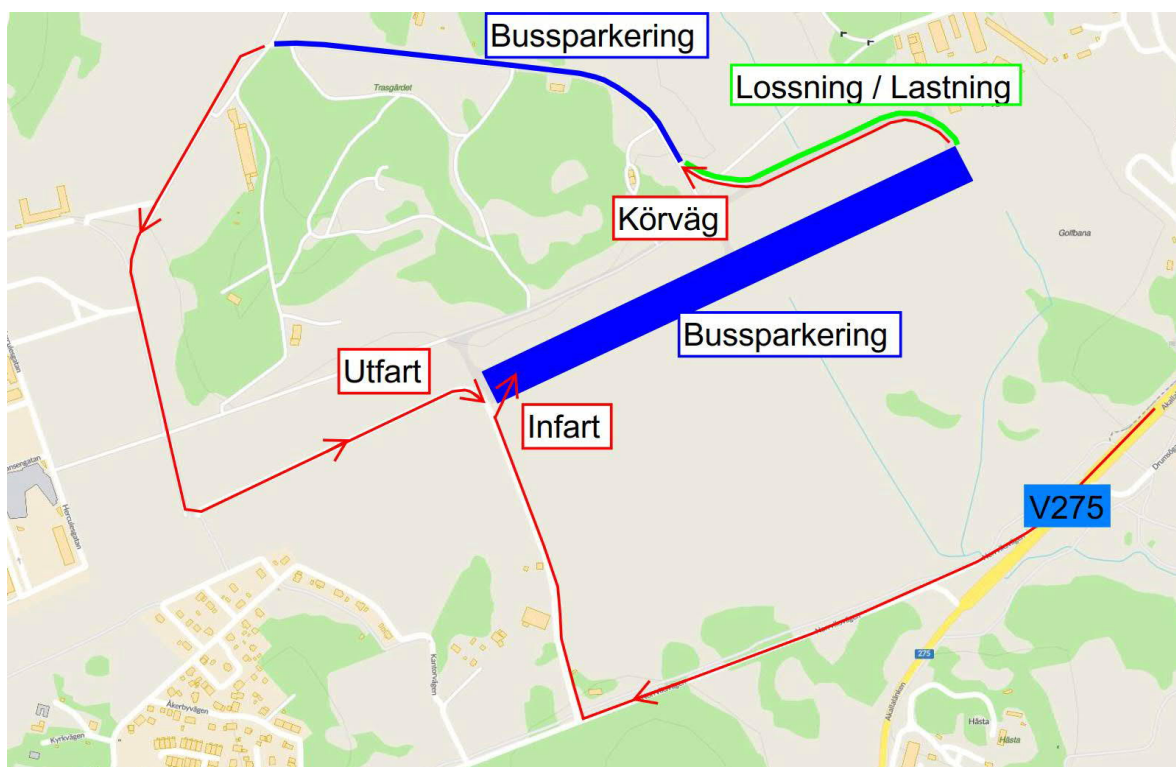
Se karta nedan för mer information om hur bussarna kommer att parkeras och var bussarna som inte parkerar släpper av och hämtar deltagare.



Karta, Körvägar till trafikplats Tureberg, nr 172 på E4



Karta, Körväg till parkering från trafikplats Tureberg, nr 172 på E4.



Karta över ytor för bussparkering samt yta för bussar som ej parkerar utan som endast lossar / lastar.

### Upplysningar

Hemsida: [25manna.se](http://25manna.se)

Förfrågningar: [trafik@25manna.se](mailto:trafik@25manna.se)

Med reservation för ändringar. Alla ändringar publiceras på [25manna.se](http://25manna.se)

## Välkomna till 25manna 2018!

