
















# Teckenförklaring

		Fart
	Bred väg, asfalterad	100%
	Smal väg, asfalterad	100%
	Cykelväg/banvall, asfalterad	100%
	Grusväg bred/ Snabb	=75-100%
	Grusväg smal/ Snabb	=75-100%
	Körväg / Medel	=50-75% / Otydlig / Tydlig
	Stig / Medel	=50-75% / Otydlig / Tydlig
	Körväg / Långsam	=25-50% / Otydlig / Tydlig
	Stig / Långsam	= 25-50% / Otydlig / Tydlig
	Körväg / Svår	= 10-25% / Otydlig / Tydlig
	Stig / Svår	= 10-25% / Otydlig / Tydlig
	Cykling tillåten/möjlig på gräsyta/åker- och övrig öppen mark	
	Stigkorsning	Otydlig / Tydlig
	Passerbart hinder, tidförlust =max 10 sek / mer än 10 sek	
	Fullt passerbar fd järnvägstunnel	