











PM Öppna banor

Etapp 1

ÖM1	Vit	2190 m		Grön svårighet. Lätta kontroller på eller alldeles intill tydliga föremål, såsom vägar, stigar, sjöar osv
ÖM3	Gul	2840 m		Vit svårighet. Lätta kontroller nära tydliga föremål såsom väg, stig och sjö. Själva kontrollföremålet är tydligt, sten, brant, höjd.
ÖM5	Orange	3380 m		Gul svårighet. Kontrollen kan sitta en bit ifrån tydliga föremål men fortfarande tydliga kontrollpunkter. Kan finnas flera vägval.
ÖM7	Blå	2880 m		Orange svårighet. Vägval som kräver orientering via mindre tydliga föremål såsom sankmarker och höjkanter. Kontrollen kan sitta längre ifrån tydliga föremål.
ÖM8	Svart	4510 m		Röd svårighet. Samma svårighet som orange men kan vara lite längre sträckor och tuffare terräng.
Insk	Grön	1280 m		Violett svårighet. Svårare kontrollplacering där de krävs god förmåga att förstår kurvbild och navigera efter otydliga föremål.
U1	Grön	1820 m		Blå svårighet. Svårast möjliga kontrollplacering. Mycket god förmåga att läsa på höjdkurvor och mindre tydliga föremål.
U2	Vit	2330 m		Svart svårighet. Svårast möjliga kontrollplacering och terräng. Mycket god förmåga att läsa på otydliga föremål samt ta sig fram i tuff terräng.

Anmälan: På arenan 15.00 – 17.30

Start: Fri start mellan 15.30 – 18.00

Avstånd till start: 100 m, skyltning True Story









Kartskala: 1:7500 för alla ÖM-klasser, 1:10000 för insk, U1 och U2.

Föranmälda i ÖM2, ÖM4, ÖM6 och ÖM9 är på etapp 1 placerade i ÖM1, ÖM3, ÖM5 resp ÖM8.



PM Öppna banor

Etapp 2

ÖM1	Vit	2560 m		
ÖM2	Vit	3910 m		Grön svårighet. Lätta kontroller på eller alldeles intill tydliga föremål, såsom vägar, stigar, sjöar osv
ÖM3	Gul	2880 m		Vit svårighet. Lätta kontroller nära tydliga föremål såsom väg, stig och sjö. Själva kontrollföremålet är tydligt, sten, brant, höjd.
ÖM4	Gul	4380 m		Gul svårighet. Kontrollen kan sitta en bit ifrån tydliga föremål men fortfarande tydliga kontrollpunkter. Kan finnas flera vägval.
ÖM5	Orange	3530 m		Orange svårighet. Vägval som kräver orientering via mindre tydliga föremål såsom sankmarker och höjkanter. Kontrollen kan sitta längre ifrån tydliga föremål.
ÖM6	Röd	5890 m		Röd svårighet. Samma svårighet som orange men kan vara lite längre sträckor och tuffare terräng.
ÖM7	Blå	2900 m		Violet svårighet. Svårare kontrollplacering där de krävs god förmåga att förstå kurvbild och navigera efter otydliga föremål.
ÖM8	Svart	4330 m		Blå svårighet. Svårast möjliga kontrollplacering. Mycket god förmåga att läsa på höjdkurvor och mindre tydliga föremål.
ÖM9	Svart	7380 m		Svart svårighet. Svårast möjliga kontrollplacering och terräng. Mycket god förmåga att läsa på otydliga föremål samt ta sig fram i tuff terräng.
Insk	Grön	1280 m		
U1	Grön	1970 m		
U2	Vit	2540 m		

Anmälan: På arenan 09.00 – 11.30

Start: Fri start mellan 09.30 – 12.00

Avstånd till start: 2300 m, 60 m stigning, skyltning True Story

Kartskala: 1:7500 för ÖM 1-8, 1:10000 för insk, U1, U2 och ÖM9.



PM Öppna banor

Etapp 3

ÖM1	Vit	2270 m
ÖM2	Vit	3780 m
ÖM3	Gul	3260 m
ÖM4	Gul	3950 m
ÖM5	Orange	3740 m
ÖM6	Röd	5470 m
ÖM7	Blå	3090 m
ÖM8	Svart	4300 m
ÖM9	Svart	7910 m
Insk	Grön	1650 m
U1	Grön	2230 m
U2	Vit	2200 m



Grön svårighet. Lätta kontroller på eller alldeles intill tydliga föremål, såsom vägar, stigar, sjöar osv

Vit svårighet. Lätta kontroller nära tydliga föremål såsom väg, stig och sjö. Själva kontrollföremålet är tydligt, sten, brant, höjd.

Gul svårighet. Kontrollen kan sitta en bit ifrån tydliga föremål men fortfarande tydliga kontrollpunkter. Kan finnas flera vägval.

Orange svårighet. Vägval som kräver orientering via mindre tydliga föremål såsom sankmarker och höjdkanter. Kontrollen kan sitta längre ifrån tydliga föremål.

Röd svårighet. Samma svårighet som orange men kan vara lite längre sträckor och tuffare terräng.

Violett svårighet. Svårare kontrollplacering där de krävs god förmåga att förstår kurvbild och navigera efter otydliga föremål.

Blå svårighet. Svårast möjliga kontrollplacering. Mycket god förmåga att läsa på höjdkurvor och mindre tydliga föremål.

Svart svårighet. Svårast möjliga kontrollplacering och terräng. Mycket god förmåga att läsa på otydliga föremål samt ta sig fram i tuff terräng.

Anmälan: På arenan 09.00 – 11.30

Start: Fri start mellan 09.30 – 12.00

Avstånd till start: 1600 m, 60 m stigning, skyltning True Story

Kartskala: 1:7500 för ÖM 1-8, 1:10000 för insk, U1, U2 och ÖM9.