

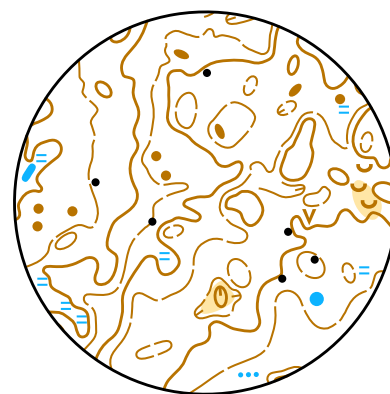
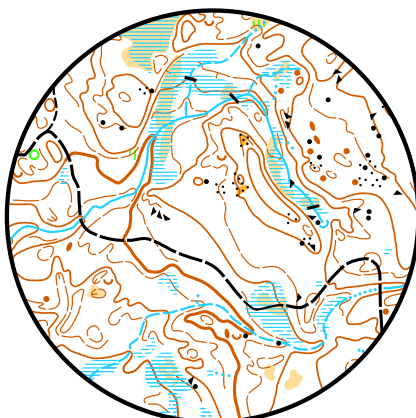

Grövelsjöorienteringen
7-8, 10-11 aug 2021

Inbjudan Grövelsjöorienteringen 7-8, 10-11 augusti 2021

Vildmark - Fjällnära - Genuint

Datum	Distans	Område	
Lördag 7 aug	Medel	Nybo - Grövelsjön	Stor utökning mot 2018
Söndag 8 aug	Lång	Nybo - Grövelsjön	Stor utökning mot 2018
Tisdag 10 aug	Lång	Lövåsen - Grövelsjön	Utökat område för de flesta
Onsdag 11 aug	Medel	Valdalsbygget	Nyritat område

Torsdag-fredag 5-6/8 är det tävlingar i Råndalen med Obygdens OK och fre-lör-sön 13-14-15/8 efter är det tävlingar i Idrefjäll; kombinera gärna.



Välkommen!

Klasser och preliminära banlängder

Damklasser				Herrklasser				Kartskala	
	Klass	Medel	Lång	Klass	Medel	Lång	Medel	Lång	
Mycket lätt	D10	2,0	2,5	H10	2,0	2,5	7500	7500	
Lätt	D12	2,5	3,0	H12	2,5	3,0	7500	7500	
Medelsvår	D14	3,0	4,0	H14	3,0	4,0	7500	7500	
Svår	D16	3,5	5,0	H16	3,5	5,5	10000	10000	
Svår	D18	3,5	5,0	H18	3,5	6,5	10000	15000	
Svår	D20	3,5	5,5	H20	3,5	7,0	10000	15000	
Svår	D21 Kort		5,0	H21 Kort		7,5	10000	15000	
Svår	D21	3,5	8,0	H21	4,5	10,0	10000	15000	
Svår	D35	3,5	6,0	H35	4,5	8,0	10000	10000	
Svår	D40	3,5	5,0	H40	4,0	7,5	10000	10000	
Svår	D45	3,0	4,5	H45	4,0	6,5	7500	7500	
Svår	D50	3,0	4,0	H50	3,5	6,0	7500	7500	
Svår	D55	3,0	4,0	H55	3,5	5,5	7500	7500	
Svår	D60	2,5	3,5	H60	3,5	5,0	7500	7500	
Svår	D65	2,5	3,5	H65	3,0	4,5	7500	7500	
Svår	D70	2,5	3,0	H70	3,0	4,0	7500	7500	
Svår	D75	2,0	3,0	H75	3,0	3,5	7500	7500	
Motionsklasser									
Grön nivå	Inskolning 2 km	2,0	2,0				7500	7500	
Mycket lätt	Mycket lätt 2 km	2,0	2,0				7500	7500	
Mycket lätt	Mycket lätt 4 km	4,0	4,0				7500	7500	
Lätt	Lätt 2,5 km	2,5	2,5				7500	7500	
Lätt	Lätt 5 km	5,0	5,0				7500	7500	
Medelsvår	Medelsvår 3 km	3,0	3,0				7500	7500	
Medelsvår	Medelsvår 5 km	5,0	5,0				7500	7500	
Svår	Svår 3 km	3,0	3,0				7500	7500	
Svår	Svår 5 km	5,0	5,0				7500	7500	
Svår	Svår 7 km		7,0				10000	10000	
Svår	Ultimate black*	5,0	5,0				10000	10000	

*Ultimate black är en öppen klass med svart svårighetsgrad där alla ledstänger är bortplockade från kartan.

Terrängbeskrivning

Alla etapper går i mestadels orörd skog eller vildmark, etapp 1, 2, 4 i naturreservat.

Etapp 1–2: God framkomlighet och god till extremt god sikt. Småkuperad terräng med inslag av små tjärnar och en större höjd. Bitvis väldigt småkuperad terräng. Även ett mindre parti med hållmark och branter finns.

Etapp 3: Delvis småkuperad terräng och delvis mer flack och detaljfattig del med inslag av myrar. Bitvis reducerad sikt på grund av granskog. Relativt tunglöpt med blåbärsris, finns också begränsade områden med sten som begränsar löpbarheten. Avslutningen av de flesta banor går i kalvfällskanten.

Etapp 4: God till mycket god framkomlighet och sikt, småkuperad sluttning dominerar, områden med myrar och några få tjärnar.

Coronainfo

Vi utgår från att det går att arrangera med upp till 150 deltagare i omgångar, därför sätter vi 300 deltagare som gräns inledningvis. Vi strävar efter att öka till 450 om vi kan räkna hem upplägget. För att erbjuda öppna klasser med direktanmälan krävs att förutsättningarna ändrats, så räkna inte med den möjligheten just nu.

Vi tillämpar startgrupper, se anmälan.

För att begränsa att resesällskap (ex. familjer) väntar in varandra vid målområdet en längre tid, ges möjlighet till "familjelottning" där man då lottas nära varandra i tid. Önskemål om detta skickas via e-mail till orientering.grovelsjon@gmail.com innan sista anmälningsdag. Och kom ihåg att skriva namnen med samma stavning som i Eventor så vi har en chans att hitta igen dem!

Om du blir sjuk ska du självklart inte delta, och inte heller om någon annan i ditt dagliga sällskap känner symptom. För att verkligen alla ska följa detta kan du maila orientering.grovelsjon@gmail.com innan din starttid om du måste avboka på grund av sjukdom hos dig eller närstående, så tar vi endast ut en avgift på 25 kr.

Anmälan

Via eventor senast söndag 18 juli 23:59, vuxen 150 kr / ungdom 80 kr. Efteranmälan möjlig till och med 25 juli 23:59 med 50 % påslag i anmälningsavgiften. Öppen bana finns enbart som föränmälan. Vid önskemål om startgrupp, välj det som tilläggstjänst annars tilldelas du en startgrupp och sedan starttid.

Priser

För DH21 och uppåt lottas pris ut efter sista tävlingen till de som under tävlingarna tagit etappsegrar i sina klasser. Segrarna får lika många extra vinstchanser i prislotteriet som startat i sin klass.

Upp till och med DH14 är det priser enligt DOF:s rekommendation. I klasserna DH16 till och med DH20 är det priser till totalsegrarna (sammanlagd tid).

Öppna klasser inga priser.

Stämplingssystem

EMIT Ekt. Finns att hyra brickor, 20 kr/dag. Borttappad bricka debiteras 735 kr. Det kommer även finnas brickor till försäljning för 650 kr (ord 735 kr). Kryssa i köp bricka vid "extra tjänst" vid anmälan om du är intresserad av det, då kan du använda brickan på tävlingarna. De som springer med hyrbricka kan välja att köpa den efter tävlingen, och då räknas hyran av. För att hyra bricka behöver du inte göra något, du tilldelas då en automatiskt.

Starttider, preliminära

Lördag 09–16

Söndag 09–16

Tisdag 09–16

Onsdag 09–16

Parkering

Lördag–söndag vid Nybo mycket ont om parkeringsplatser på grund av smal grusväg utan större ytor. Vi hoppas alla bilar ryms inom 1 km från målet. Tisdag Lövsåsen, 100–1000 meter mestadels längs väg. Onsdag Valdalsbygget 100–1000 meter, längs allmän väg ner mot Storsäteren.

20 kr/dag eller 60 kr för alla fyra dagar, första två dagarna går avgiften till vägföreningen vid Nybo. Avgiften swishas.

Dusch

Ingen dusch kommer att erbjudas.

Logi

Det är mitt i turisternas högsäsong i Grövelsjön just den här tiden så boka i tid.


Träningskartor och Naturpass

Det finns fyra träningar med kontroller till salu, som är samma kontroller som de på Naturpassen. Träningskartorna kan beställs via **O-resa.se** och de postas i pappersformat. Man kan även köpa Naturpassen vid olika distributörer i Grövelsjön, men kostar då 80 kr/karta (swishas vid köptillfället).

Det finns även två träningskartor till salu för 35 kr/st. De är ritade med lasermaterial men utan terrängkontroll och det finns inga kontroller markerade. **O-resa.se** säljer dessa via nätet. Man kan använda friskvårdsbidrag eftersom orientering är en av Skatteverket godkänd friskvårdsaktivitet. Köp gärna ett paket med 4 Naturpass samt 2 träningskartor för 375 kr (eller mer, om vill stötta föreningen) så postas kartorna till den adress du uppger, porto ingår!

Marka

I dagsläget osäkert hur det blir med marka.



Banläggare

Sven Lundbäck (medel lördag, lång söndag), Ulf Hamrefors (lång tisdag), Ola Jernström (medel onsdag)

Bankontrollant

Lör-sön, Ola Jernström, tisdag Sven Lundbäck, onsdag Ulf Hamrefors, ungdomsbanor Lotta Yttergren

Tävlingsledare

Sven Lundbäck

Kartritare

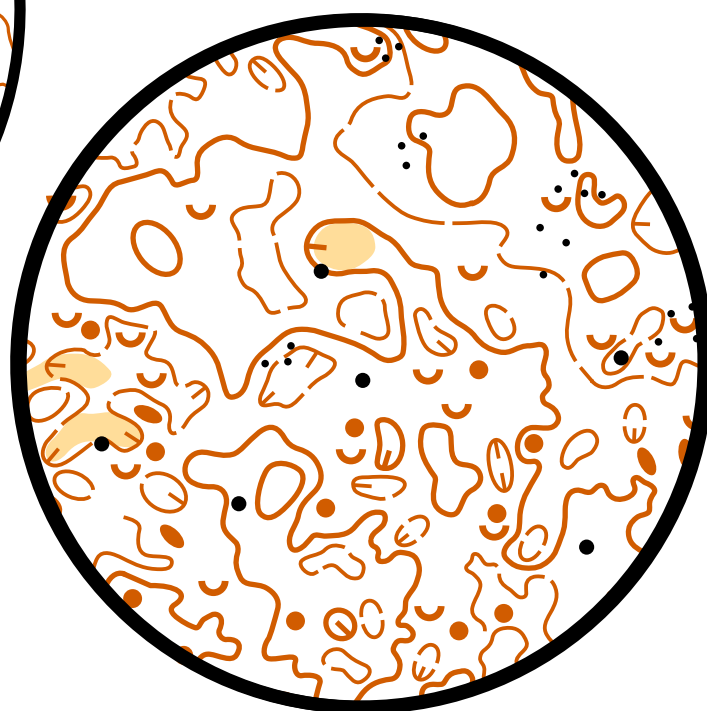
Sven Lundbäck, Erik Sundberg, Fredrik Lindström, Ola Jernström, Lennart Strandberg, Eva-Lotta Löfgren.

Kartkontrollant

Per Forsberg

Tävlingskontrollant

Sven Larsson, Särna SK



Grövelsjöorienteringen
7-8, 10-11 aug 2021