

# Blekinge



**3-dagars**

**26-28 juli 2021**

**Orientera  
i soliga  
Karlskrona**



# Välkommen till soliga Karlskrona och Blekinge 3-dagars. En nationell flerdagarstävling med fullständig klassindelning.

## Upplägg

Det blir tre etapper där vi räknar ihop resultaten för de som springer alla. Det går dock att anmäla sig till enskilda etapper. Vi har ingen jaktstart.

## Klasser

Här ser ni klasser med svårighetsgrad och banlängder.

Herrar	E1	E2	E3	Damer	E2	E2	E3
H21	4,9	10,6	4,5	D21	3,5	7,6	3,5
H21 Kort	4,9	6,8	4,5	D21 Kort	3,5	4,8	3,5
H17-20	5,2	6,9	3,5	D17-20	4,1	5,8	3,5
H16	3,4	5,6	3,5	D16	3,4	4,8	3,5
H14	2,6	4,1	3,0	D14	2,6	4,1	3,0
H12	2,5	2,3	2,5	D12	2,5	2,3	2,5
H10	1,7	2,0	2,0	D10	1,7	2,0	2,0
H35	4,3	7,6	4,5	D35	3,5	6,5	3,5
H40	4,2	6,8	4,0	D40	3,5	4,8	3,5
H45	4,2	6,5	4,0	D45	3,4	4,4	3,0
H50	3,5	6,4	3,5	D50	3,4	4,0	3,0
H55	3,5	5,6	3,5	D55	3,1	4,0	3,0
H60	3,5	5,1	3,5	D60	2,4	3,5	2,5
H65	3,4	4,4	3,0	D65	2,4	3,5	2,5
H70	2,4	4,0	3,0	D70	2,4	3,2	2,5
H75	3,0	3,5	3,0	D75	2,3	3,2	2,0
H80	2,4	3,2	2,5	D80	2,3	2,5	2,0
H85	2,3	2,5	2,0	D85	2,3	2,0	2,0

Öppna klasser	E2	E2	E3
Inskolning	1,7	1,7	2,0
Mycket lätt 2 km	1,7	2,0	2,0
Lätt 2,5 km	1,6	2,1	2,5
Medelsvår 3 km	2,5	2,7	3,0
Medelsvår 5 km	4,2	4,5	5,0
Svår 3 km	3,0	3,0	3,0
Svår 5 km	4,3	4,4	5,0
Svår 7 km	4,3	7,6	5,0

## Anmälan

Via Eventor <http://eventor.orientering.se>. Ordinarie anmälan senast 18 juli kl.23.59. Efteranmälan senast torsdag 23 juli kl. 20.00. Vi öppnar anmälan onsdag 23 juni kl. 20.00. Även ni som springer öppna klasser ska föränmäla er.

## Startgrupper

Ni anmäler er till den startgrupp ni vill starta i. Det är begränsade platser i varje startgrupp. Om restriktionerna tillåter kommer vi att öka på antalet startande i varje grupp och om det behövs även utöka antalet grupper. I informationsrutan i Eventor uppdaterar vi kontinuerligt med aktuell information. Men i utgångsläget gäller detta:

### Etapp 1

10.00-12.00 (JVM-test), 13.00-13.59, 14.00-14.59, 15.00-15.59, 16.00-16.59.

### Etapp 2 och 3

10.00-10.59, 11.00-11.59, 12.00-12.59, 13.00-13.59

Startlista med lottade starttider inom vald grupp presenteras när tiden för efteranmälan gått ut. Öppna klasser har fri starttid inom vald grupp.

## Anmälningavgift

HD18 och äldre, 140 kronor, HD16 och yngre, 70 kronor, Efteranmälan 50 procent högre avgift. Svenska klubbar faktureras i efterhand. Utländska löpare betalar i förskott. BIC: SWEDSESS, IBAN: SE7980000000073532816148

## Samlingsplats

Möckleryd på södra Torhamnslandet. Vägvisning från E22 i Jämsjö. Därifrån är det 8 km.

## Avstånd parkering-start

Ni går direkt från parkeringen till start.

Etapp 1: 1500-2200 meter

Etapp 2: 900-1900 meter

Etapp 3: 1100-1900 meter

## Avstånd mål-parkering

Efter målgång går ni direkt till parkeringen

Etapp 1: 500-1300 meter

Etapp 2: 50-1000 meter

Etapp 3: 150-900 meter

## Kartor

Etapp 1: Bussevik

Etapp 2: Steneryd

Etapp 3: Torhamn

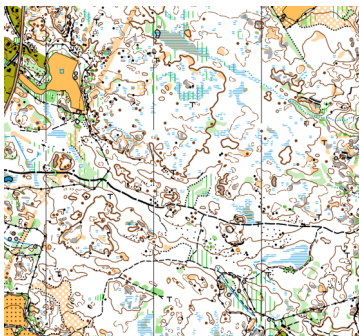
Alla kartor har ekvidistans 2,5 meter och är ritade av Kenneth Kaisajuntti.

Klasserna HD16-HD40 samt Svår 7 km har skala 1:10 000. Övriga klasser har skala 1:7 500.

## Terräng

### Etapp 1:

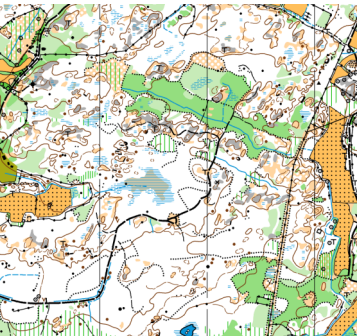
Terrängen består av ett antal detaljerade höjder av hållmarkskaraktär och gles tallskog. Mellan höjderna består terrängen av myrar, gammal granskog, ungskog och några nya hyggen. Ett fåtal vägar och stigar genomkorsar tävlingsområdet.



Terrängen är flack med några lägre höjdparter som kommer att passeras. Sikten och framkomligheten är mestadels god till mycket god. Några områden med ungskog och tät granskog har begränsad sikt. Bäckar och sankmarker i området är generellt sett mycket torra.

### Etapp 2:

Terrängen består till övervägande del av flack barrskog med inslag av lövskog. I barrskogen förekommer höjdparter av hållmarkskaraktär med varierande storlek. Förekomsten av hållmark är större i den norra delen av tävlingsområdet. Mellan skogspartierna finns inslag av kulturmark. Ett fåtal vägar och stigar genomkorsar tävlingsområdet.

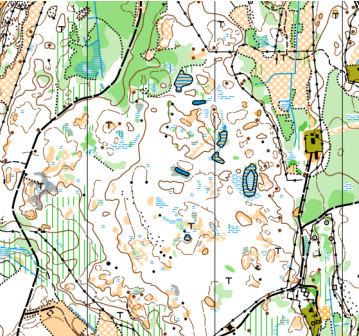


Hela tävlingsområdet är mycket flackt. Sikten och framkomligheten är mestadels god till mycket god. Några områden med ungskog, tät granskog och taggbuskar begränsar löphastigheten.

Hela tävlingsområdet är mycket flackt. Sikten och framkomligheten är mestadels god till mycket god. Några områden med ungskog, tät granskog och taggbuskar begränsar löphastigheten.

### Etapp 3:

Terrängen består till övervägande del av flack barrskog med inslag av hållmarksområden med varierande storlek. Mellan skogspartierna finns inslag av kulturmark. I området finns ett sammanhängande väg- och stignät.



Hela tävlingsområdet är mycket flackt. Sikten och framkomligheten är mestadels god till mycket god. Några områden med ungskog, tät granskog och taggbuskar begränsar löphastigheten.

## Stämplingssystem

Sportident. Meddela SI-nummer när du anmäler dig. Sportident-pinne kan hyras för 30 kronor. Förlust av hyrd sportident-pinne kommer att faktureras klubben 500 kr.

## Tävlingsregler

SOFT:s tävlingsregler gäller.

## Blekingecupen

Etapp 2 och 3 ingår i Blekingecupen för klasserna H16, D16, H14, D14, H12, D12.

## Sportförsäljning

Pölder Sport finns på plats, [www.polder.se](http://www.polder.se)

## Övrig service

Begränsad service med anledning av Covid-19. Dusch kommer inte att finnas utan vi hänvisar till någon av flera fina badplatser som ligger i närheten. Vi återkommer med info i PM.

## Huvudfunktionärer

### Tävlingsledare

Peter Andersson och Johan Swartz

### Banläggare

Patrik Sjökvist etapp 1 och 2. Cecilia och Niklas Bratt etapp 3.

### Tävlingskontrollant

Kenneth Fager, Karlskrona SOK

### Bankkontrollant

Pontus Petersson, OK Orion

## Upplysningar

### Allmänna frågor

Peter Andersson 0761158189

[peter.andersson@siemens-healthineers.com](mailto:peter.andersson@siemens-healthineers.com)

### Frågor runt anmälan och starttider

Johan Jacobsson 0735308751

[johan.jacobsson@telia.com](mailto:johan.jacobsson@telia.com)



**KARLSKRONA  
KOMMUN**

# Förslag på boende

Vi erbjuder ingen camping och det finns ingen möjlighet att bo i husbilar eller husvagnar i anslutning till tävlingarna. Men det finns många bra boenden i närheten.

## Camping och ställplatser

Det finns många campingplatser och ställplatser. Samtliga ligger vackert intill havet. Fler ställplatser finns dessutom i Karlskrona.

[Gissleviks camping](#) 2 km bort ligger intill en långgrund sandstrand.

[Sandhamn Marine](#) 5 km bort. En av Sveriges populäraste ställplatser med utsikt över gästhamnen. Har även stugor med 2-5 bäddar.

[Björkenäs camping](#) 11 km bort ligger denna camping idylliskt intill havet.

[Trummenäs camping](#) 18 km bort. Camping med havet på ena sidan och en vacker golfbana på den andra.

[Brofästet Senoren](#) 19 km bort populär ställplats med många platser som ligger vackert intill den pampiga Möcklösundsbron. Finns även en del stugor.

[Kustgården Senoren](#) 22 km bort är en anläggning med både stugor, logement och camping. Totalt finns där 140 bäddar.

[Skönstaviks camping i Karlskrona](#) 25 km bort. En stor camping i Karlskrona.

[Kristianopels Resort](#) 26 km bort. Camping och stugor i historiska och idylliska Kristianopel.

[Sturkö camping](#) 29 km bort. Större camping på Sturkö som är den största ön i Karlskrona skärgård.

[Dragsö camping i Karlskrona](#) 30 km bort. Camping och stugor nära Karlskrona centrum.

[Stenbräcka camping](#) 31 km bort. En mindre camping på ön Tjurkö.

## Övrigt boende

Det finns många privatpersoner som hyr ut boende i området. Dessa kan ni själva leta upp på olika sajter Här är exempel på lite större boenden:

[Olsängsgården](#) 19 km bort är en lägergård med 70 sängplatser och stort kök. Den kan även delas med flera klubbar.

[Lyckåhem](#) 23 km bort är ett prisvärt hotell och vandrar-

hem.

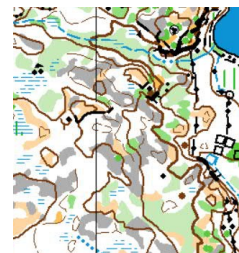
[Gullberna Park Logi](#) 24 km bort. Vandrarhem några kilometer från Karlskrona centrum.

[Lantluft](#) 14 km bort. Tre stugor med totalt 12 bäddar. Ytterligare två stugor finns norr om Kristianopel

[Orionstugan](#) 10 km bort är vår klubbstuga. Där finns två stugor med totalt 6 bäddar och ganska gott om plats på hårt underlag inne i stugan.

## Träningspaket

Under sommaren erbjuder vi träningspaket på fem olika kartor. Köp några av dessa om ni vill springa mer orientering under er vistelse i Karlskrona. Mer information finns i Eventor och på [www.okorion.com](http://www.okorion.com).



## Besök vackra Karlskrona

Karlskrona är en av Sveriges vackraste och soligaste städer. Staden finns med på Unescos världsarvslista och här finns mycket att uppleva. En tur i skärgården eller längs den vackra kustvägen mellan Torhamn och Kristianopel är heller aldrig fel. Kolla in på [visitkarlskrona.se](http://visitkarlskrona.se) om du vill göra mer än att bara orientera under besöket hos oss.



I samband med Blekinge 3-dagars arrangerar OK Orion de svenska testerna inför Junior-VM i Turkiet. Lördag 24 juli är det sprint i Nätraby. Söndag 25 juli långdistans i Alnaryd norr om Karlskrona. Måndag 26 juli, i samband med etapp 1 av Blekinge 3-dagars blir det en medeldistans. Ni kan välja om ni även vill springa etapp 2 och 3. Men dessa räknas inte som JVM-test.