



## Slutgiltigt PM för Helg utan älg 23-24 oktober 2021

### Tävlingsplats

#### File Hajdar.

Arena vid Othemars, vägvisning från väg 148 ca 27 km NO Visby.  
Karta över arenan redovisas i separat dokument på Eventor.  
Busstransfer, transportschema enligt särskilt dokument på Eventor.

### Parkering

Parkering vid Arenan, avstånd till arenan 100-500 m.  
Parkeringsavgift betalas vid parkeringen, 40 kr för två dagar.

### Avstånd

|                       |            |
|-----------------------|------------|
| Parkering-arena       | 100-500 m. |
| Arena-start på lördag | 1400 m.    |
| Arena-start på söndag | 600 m.     |

### Karta

File Hajdar, nyritad 2019 av Key to Mapping (Brent Key), reviderad 2020.

Ekvidistans: 2,5 m.


Kartnorm: ISOM 2017-2


Framställningsmetod: Digital utskrift

Kontrollbeskrivning finns tryckt på kartan samt lös.

#### **Lokala Tecken**

Öppen lättlöpt mark med  
huvudsakligt inslag av  
enbuskar alternativt träd 

Vät (tidvis vattenfylld sankmark) 

Agmyr (svårframkomlig sankmark) 

Sten, >1,3 m / 0,6-1,3 m 

Stenröse/Gränssten 

Picknickbord/ Infoskylt / Skrotbil 

Sojde (Tjärdal) 

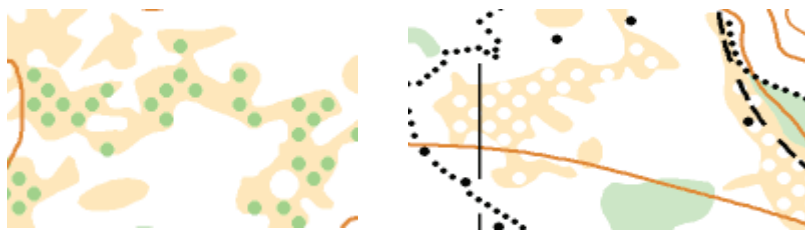
Passerbar brant, >0,5 m 

Punkthöjd, > 0,5 m 

Jordvall, > 0,5 m 

Passerbar stenmur, > 0,5 m 

Avseende kartecken 404 (öppen lättlöpt mark med normal löpbarhet och spridda träd/buskar) så är detta vanligt förekommande men då minimimått inte alltid uppnås är kartecknet justerat i samråd med kartkontrollanten så att enbart hela prickar visas vilket förhöjer läsbarheten. Se exempel nedan.



Agmyr är en bevuxen sankmark med ett, för Gotland vanligt förekommande, tätvuxen vass som är svår att passera samt har vassa sågtandade blad.

### Kartkomplettering

Maskiner för provborrning till kalkbrytningsindustrin har använts i terrängen efter kartor tryckts vilket resulterat i två mindre stråk vilken kan ha en viss påverkan på banor. Se vidare separat kartkompletterings-PM publicerat på Eventor.

För klasserna H/D45-75 samt Lätt 5 km, Medelsvår 5 km, Svår 3 km samt Svår 5 km anges felaktigt distansen Långdistans på söndagens medeldistanskarta.

### Skala

Långdistans lördag har följande kartskalor,  
1:15000 D/H 18-21  
1:10000 D/H 16, D/H 35-40, öppen klass ”Svår 7,0 km”  
1:7500 övriga klasser.

Medeldistans på söndag har följande kartskalor,  
1:10000 D/H 16-40, öppen klass ”Svår 7,0 km”  
1:7500 övriga klasser.

### Första start

Lördag kl 10.00  
Söndag kl 09.00

### Väg till start

Orange/vit snitsel bägge dagar.

På lördag 1400 m utmed åkerkant och genom skog med två dikesövergångar.

På söndag 600 m utmed åkerkant och på körväg.

Överdragskläder kan lämnas vid start.

Sen start anmäls till startchef, ingen tidskompensation.

### Maxtid

Lördag 150 min  
Söndag 120 min

### Toaletter

Vid start lördag finns toalett. I övrigt till arenan.

### Direktanmälan

Anmälan görs via Eventor, anmälan tas även emot på arenan.

### Skuggning

Löpare som deltar i tävlingsklass får skugga ”Inskolning, Mycket lätt 2,0 km”.

### Kontroller

Kontrollerna är uppmärkta med kontrollställning, stämplingsenhet och orienteringsskärm. Sista kontrollen (100) delas med Swedish League-löpare.

Sista kontrollen (100) har 6 st stämplingsenheter uppdelade på två stycken horisontella ställningar, Kontroller för Swedish League på lördag har kontrollnummer i intervallet 301-399 medan Helg Utan Älg har intervallet 31-99. Kontroller för Swedish League på söndag har kontrollnummer i intervallet 401-499 medan Helg Utan Älg har intervallet 131-199. Kontrollställningar för söndagens Swedish League- och Helg utan Älg tävlingar finns utsatta i terrängen, dock ska orienterings-skärmarna ligga på marken under ställningarna.

#### Förbjudna områden

Förbjudna områden är angivna på kartan med gällande kartnormstecken. Nära mål finns upplag från jordbruksnäring som är markerat med förbjudna områden. Passering genom dessa kan ske på de vägar som är markerade på kartan.

#### Vätska

Umara sportdryck samt vatten erbjuds. Smak på sportdryck är citron.

Vätskestationer för Helg utan Älg-löpare finns i terrängen och är markerade på kartan.

#### Stämplingssystem

SPORTident, en enhet vid varje kontroll. Ingen touchfree-stämpling. Eget SI-nummer ska anges vid anmälan.

Sportidentbricka kan hyras för 30 SEK. Uthyrning sker vid informationen på arenan. Förlust av sportidentbricka kommer faktureras klubben med 800 SEK.

#### Terrängbeskrivning

Terrängtyp: Gotländsk skogsmark med i huvudsak glest växande barrskog. Delar av området är öppen lättlöpt mark, (hällmark med inslag av enbuskar) med inslag av större tidvis vattenfyllda sankmarker där vissa är bevuxna med det svårgenomträngliga gräset ag. Området genomkorsas av fåtal större stigar. I områdets sydöstra del finns ett av Gotlands största kalkbrott (File Hajdar) vilket är tydligt i terrängen där en väg och mindre staket markerar barriär mot kanten ca 10 m bort. Det är absolut förbjudet och förenat med livsfara att vistas på andra sidan av vägen och staketet.

Kupering: Ytterst svagkupering. Höjdskillnad inom området är ca 30 m.

Framkomlighet: Huvudsakligen god framkomlighet och sikt, men i vissa partier måttlig sikt då vegetationen har ett mer dominerande inslag av enbuskar men som inte redovisas då framkomligheten fortfarande är god. Närmast arenan är framkomligheten av begränsande karaktär med inslag av en- och taggbuskar vilket även är redovisat på kartan.

#### Otydliga stigar

Då området är av vildmarkskaraktär är de otydliga stigarna mycket otydliga och lätta att missa om man passerar på tvären. Inga stigar är snitslade. Banor upp till orange/medelsvår går i ett område där stigarna nyttjas mer regelbundet. Glada och sura gubbar finns inte.

|                               |  |
|-------------------------------|--|
| <u>Startlistor</u>            | Finns anslagna vid arenan.   |
| <u>Resultatlistor</u>         | Ingen resultatredovisning på arenan, hänvisas till tävlingens sida på Eventor.   |
| <u>Första hjälpen</u>         | Sjuksköterska finns på arenan. Hjärtstartare finns vid arenan. Kontrollvakter samt vätskestationer på tävlingsområdet medför första förband.   |
| <u>Klubbtält</u>              | Klubbtält får sättas upp vid anvisad plats på arenan.  |
| <u>Service</u>                | Försäljning, hamburgeria, sportförsäljning, toaletter och dusch finns i anslutning till arenan.<br>Toalett på väg till start på lördag.  |
| <u>Miniknat</u>               | På arenan kommer en bana för de minsta finnas. Anmälan sker på plats. Start lördag kl. 10:00-12:00, söndag kl. 9:00-11:00.<br>Kostnad 20 kronor/barn, Swish eller kontanter.   |
| <u>Prisutdelning</u>          | <u>Lördag</u><br>Pris till alla ungdomar upp till 12 år i direkt anslutning till målgång.<br><br><u>Söndag</u><br>Pris till alla ungdomar upp till 12 år i direkt anslutning till målgång.<br>Pris till de tre bästa i D/H 14 och D/H 16<br>I övrigt utlottas två lammskinn i vuxenklasserna.<br>Tid förprisutdelning meddelas av speaker. |
| <u>Tävlingsregler</u>         | Detta PM och SOFTs tävlingsregler gäller.  |
| <u>Anmälan<br/>_/_protest</u> | Anmälan om regelöverträdelse lämnas skriftligen till tävlingsledningen senast 20 min efter sista målgång. Protest mot tävlingsledningens beslut lämnas skriftligen, senast två timmar efter delgivning av tävlingsledningens beslut avseende anmälan, till tävlingssekretariatet för vidare behandling av juryn.                           |
| <u>Jury</u>                   | Roland Nilsson,<br>Stig Johan Wiklund,<br>Ingegerd Lusensky,<br>Tomas Svensson,<br>Maria Falk,<br>sammankallande<br>ordf. lördag, Strängnäs-Malmby OL<br>ordf. söndag, Strängnäs-Malmby OL<br>Motala AIF OL<br>Sundsvalls OK   |
| <u>Tävlingsledning</u>        | Ann-Sofi Lindskog,<br>070-2946695<br>Ulf Nilsson,<br>070-7277967   |

Banläggare

Lördag, Stefan Wittmann

Söndag, Mattias Westfält

Bankkontrollant

Carl-Erik Berglöv

Tävlingskontrollant

Bo Magnusson