



TULLINGE SK
BOTKYRKA

Inbjudan Hågelbydubbeln



Fotograf: Emma Surell

Lördag 30 april - medeldistans
Söndag 1 maj - medeldistans




Stockholms OF ungdomspriserna (UP) - lördag
Stockholms Skogskarlar juniorpriserna (JP) - söndag

Välkomna till Hågelby och det nya området Hamra. Sedan 1960-talet har ingen tävling arrangerats i området. Skogen är orörd och bjuder på hällmarker, kluriga sluttningar samt en och annan brant. Vi arrangerar två medeldistanstävlingar med teknisk orientering hela vägen in till målet vid Hågelby. Vid arenan har vi både miniknat och Hittaut.

Välkomna önskar Tullinge SK

Klassindelning	<p>Elitklasser DH 10-90 Inskolning U1-U4 Mycket lätt 2 km, Lätt 2.5 km, Medelsvår 3 km, Svår 3 km, Svår 5 km</p>
Banlängder	<p>Banlängder enligt Svenska orienteringsförbundets tävlingsregler. Se separat dokument på Eventor med klasser och banlängder.</p>
Anmälan	<p>Via Eventor senast söndag 2022-04-24 kl. 23.59. Till öppna klasser kan anmälan även ske på arenan tävlingsdagen senast kl 11:00.</p>
Anmälningsavgift	<p>Tävlingsklasser: Ungdom t o m 16 år 70 kr, Elit 180 kr, Övriga 120 kr. Öppna klasser för anmälan: Ungdom 70 kr, vuxna 120 kr. Öppna klasser anmälan på arenan: 180 kr Hyra av SI-bricka 40 kr. Förlust av SI-bricka debiteras med 500 kr. Alla avgifter faktureras klubbarna i efterhand. "Klubblösa" betalar på plats med swish eller kontant.</p>
Efteranmälan	<p>Via Eventor senast onsdag 2022-04-27 kl. 23.59 mot 50% förhöjd avgift. I berörda klasser lottas efteranmälda tillsammans med ordinarie anmälda. Ingen förhöjd avgift för ÖM-klasserna.</p>
Direktanmälan	<p>Öppna banor samt U-klasser och Inskolning. Registrering från 9.30 tävlingsdagen. Fri start 10.00 – 11.30.</p>
Tävlingsarena	<p>Hågelbyparken, mellan Tumba och Alby i Botkyrka.</p>
Vägvisning	<p>Vägvisning från väg 258, Hågelbyleden. Avfart Hågelby.</p> <p><u>Koordinater</u> SWEREF 99 TM N 6568198, E 661773</p> <p>WGS84 59°13'18.8"N 17°50'4.5"E</p> <p>Länk till Google Maps</p>

Allmänna färdmedel	<p>För aktuella tidtabeller se SL.se</p> <p>Pendeltåg till Tumba station, därefter buss 707, 708 eller 738 till Hågelby.</p> <p>Tunnelbana till Alby eller Hallunda därefter buss 707, 708 eller 738 beroende på vilken anslutning som passar.</p> <p>Går också utmärkt att ta cykeln på pendeltåget till Tumba och trampa till Hågelby. Cykelvägen är ungefär 2,9 km från stationen till arenan (ej snitslad).</p>
Parkering	<p>Enligt funktionärs anvisning. Avstånd max 250 meter från arenan, barnvagnsvänlig väg. Parkeringsavgiften är 30 SEK per fordon.</p>
Stämplingssystem	<p>Sportident. SI-nummer ska anges vid anmälan. Sportidentbricka kan hyras för 40 SEK. Förlust av sportidentbricka kommer faktureras klubben med 500 SEK.</p>
Start	<p>Lördag Start 1 - avstånd 400 meter, första start 10:00 Start 2 - avstånd 1 500 meter, första start 10:15</p> <p>Söndag Start 1 - avstånd 2 000 meter, första start 10:00 Start 2 - avstånd 700 meter, första start 10:00</p>
Startgrupper och lottning	<p>För elitklasser gäller inte startgrupper utan traditionell starttidslottning . Vald startgrupp vid anmälan kommer tas bort.</p> <p>För klasserna DH10-DH90 gäller lottade tider i varje startgrupp.</p> <p>Öppna klasser och U-klasser startar 10:00-11:30.</p> <p>Följande grupper är tillgängliga båda dagarna för DH10-DH90: 10:00-10:29, 10:30-10:59, 11:00-11:29, 11:30-11:59, 12:00-12:29 Observera att på lördagen går det inte att starta tidigare än 10:15 vid start 2 utifrån vilthänsyn.</p>
Startlistor	<p>Publiceras på Eventor torsdag 2022-04-28</p>
PM	<p>Publiceras på Eventor senast torsdag 2022-04-28</p>

<p>Karta</p>	<p>Hamra - Lördag (alla) och söndag (från och med HD14) Nyritad karta under 2020-2022 av Gert Pettersson och Fredrik Forsberg (digitalisering) enligt ISOM 2017-2. Kartkontrollant, Lars Forsberg, StOF.</p> <p>Hågelby-Eriksberg - söndag (upp till och med HD12) Ritad 2016-2017 av Henrik Persson, reviderad 2022.</p> <p>Kartskala 1:10 000, 5 meter ekvidistans, för DH16-40 1:7 500, 5 meter ekvidistans, för övriga klasser. Digitalutskrivna karta från BL-Idrottsservice på av SOFT certifierad färglaserskrivare.</p>
<p>Terrängbeskrivning</p>	<p>Lördag (alla) och söndag (alla från och med HD14) Området består av två bergsryggar med en bred dalgång mellan. Uppe på ryggar breder öppen och relativt lättlöpt terräng ut sig. Kuperingen uppe på ryggar är måttlig. Sikten är god eller mycket god. Inga hyggen. Några mindre grönområden och enstaka vindfällen förekommer.</p> <p>Söndag - ungdomsbanor upp till och med HD12 Måttlig kupering, inslag av kulturmark och sammanhängande stignät. God framkomlighet. All odlingsmark är förbjudet område.</p> <p>Kartklipp lördag</p>  <p>Kartklipp söndag</p>  <p>Kartklipp söndag upp till och med HD12</p> 

Avlysning	Tävlingsområdet är avlyst, se Eventor för detaljer.
Service vid arenan	Utrymme för ombyte / ”våteklut”, Första hjälpen, Miniknat, Marka, försäljning av orienteringsprylar med Orienteringsspecialisten.
Miniknat	Miniknat kommer finnas i anslutning till arenan med fri start 10:00 – 12.00. Avgift 20 SEK per deltagare betalas med swish eller kontant.
Hittaut	Vi slår ett slag för vårt Hittaut Tullinge/Botkyrka under helgen. Tio checkpoints finns att registrera i Hågelbyparken.
UP och JP	Stockholms Orienteringsförbunds Ungdomspriserna (UP) - lördag Stockholms Skogskarlars Juniorpriserna (JP) - söndag
Tävlingsregler	Svenska Orienteringsförbundets regelverk kompletterad med denna inbjudan samt tävlings-PM gäller.
Huvudfunktionärer	<p>Tävlingsledare Per-Arne Forsberg, 070 698 49 24, per-arne.forsberg@hotmail.com Henrik Persson, 073 347 87 05, henrik.o.persson@gmail.com</p> <p>Tävlingskontrollant Christer Nordström, OK Älvsjö-Örby</p> <p>Banläggare Gert Pettersson (lördag) Fredrik Forsberg (söndag)</p> <p>Bankontrollant Rune Rådeström, Snättringe SK Lennart Bjursäter, Snättringe SK</p> <p>Speaker Lina Matthews och Tina Junegard</p>