

Kart- och terräng-PM

Basfakta karta

Karta med skala 1:7500 för Ungdomskavlen och 1:10 000 för övriga klasser. Ekvidistansen är 5 m. Kartan är ritad 2018-2022 av Pär Norén och Anders Järvelä. Grundmaterialet är laserskannat material och ritad enligt kartnormen ISOM2017-2. Karta godkänd för tävling inom nivå 1.

För ungdomskavlen är kartan kompletterad med en röd bård i norr.

Terräng

Det *kan* finnas snö och is från skidbacke, konstsnöspår eller andra pistade områden kvar.

På grund av den sena och hastiga snösmältningen, är myrar och andra blöta områden för tillfället mycket blöta och i vissa fall svåröpta. Även vissa stigar kan vara vattensjuka.

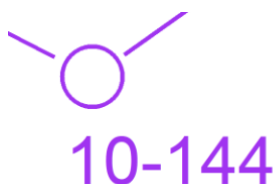
Ungdomskavlens bansträckning berör opasserbar sankmark. Dessa har vi av säkerhetsskäl snitslat av med vit snitsel. Snitsel är ej markerad på kartan och området är ej markerat som förbjudet område.

Vid passage av trafikerade vägar gäller allmänna trafikregler, även om löpvägen är påbjuden med snitsel.

Kontrolldefinition och kodsiffror

Kodsiffran står tryckt efter varje kontrollnummer och kontrolldefinitionen är tryckt i sin helhet på kartan.

Exempel, kontroll 10 kodsiffra 144:



OBS!

Kodsiffror 86 och 89 används. Dessa är markerade med streck under: 86 & 89.

Kodsiffror 68 eller 98 används EJ.

Lokala tecken

Svart kryss

Svart kryss (x) används för:

- Belysningsmaster
- Grillplatser/grillkojor (Vissa större vindskydd är markerade som byggnad.)
- Reklamskylt (konstgjord kontrollpunkt, sistakontrollen)
- Övrigt konstgjort objekt i trä som EJ är del av MTB-bana, se exempel nedan och även särskild punkt om MTB-bana.

Exempel på belysningsmast:



Exempel på konstgjort objekt i trä:



Blå kvadrat

I nära omgivning från arenan finns ett stort antal brunnar för snökanoner, markerade med blå kvadrat enligt exempel:



Exempel på brunn:



Avvikelser på karta

MTB-bana

I området nära arenan finns det banor för MTB-cykling. Dessa är markerade på kartan som stigar, men kan vara uppbyggda med ramper och hopp. Dessa ramper och hopp är ej markerade på kartan på något annat sätt än som en stig. Se exempel:



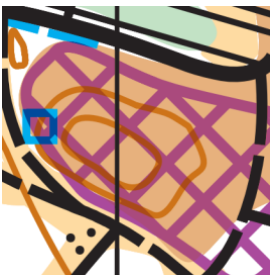
Barackområde

I ett område med nyuppställda baracker, är dessa endast schematisk inritade som byggnader och skall ej användas för orientering. Området med barackerna är markerade som förbjudet område på kartan.



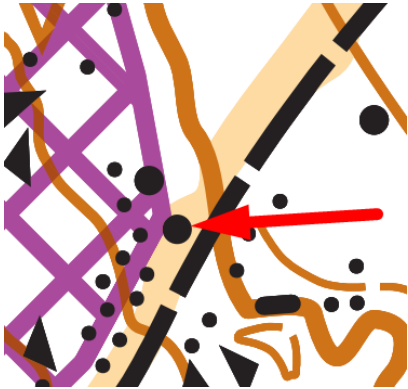
Sparad snöhög

Inom tävlingsområdet finns en hög sparad snö under sågspån. Denna höjd är schematiskt ritad på kartan, höjden och området kring är avsnitslat och förbjudet område.



Borttagen sten

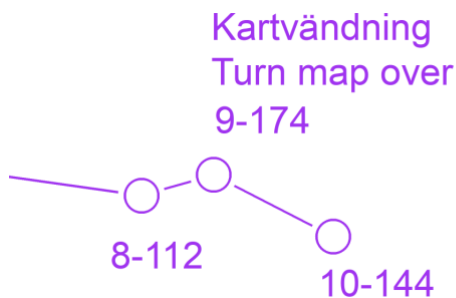
Stenen markerad nedan, i hörnet av det förbjudna området har blivit krossad:



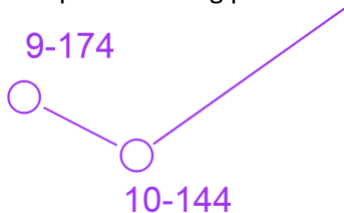
Kartvändning

På *Tiomilakavlen sträcka 4* måste kartan vändas två gånger under loppet. Start och målgång är på ena sidan och mellandelen av banan på den andra sidan. På kartan är det tydligt angivet vid en kontroll (se exempel nedan) när kartan ska vändas, detta sker i närhet till passagen av motorvägen E4 till och från den östra delen av tävlingsområdet. Banan överlappar minst en sträcka på båda sidor. Kontrolldefinitionen är tryckt i sin helhet på båda sidor.

Exempel markering på karta sida 1:



Exempel markering på karta sida 2:



Snitslad del av bana

På några banor ska en snitslad sträcka mellan två kontroller följas, enligt kontrolldefinition. Stämpling ska ske på kontroll i början av snitslingen och vid kontroll i slutet av snitslingen.

Exempel på kontrolldefinition:



Vätska

Vätska finns på Damkavlen sträcka 1,3,4 & 5 samt på Tiomilakavlen sträcka 1,2,4,5,6,7,8 & 10.

Vätskestationerna är markerade på kartan med en mugg:



På Tiomilakavlen sträcka 1,2,4,8 & 10 är vätskan placerad vid kontroller och ej markerad på själva kartan. Markering av vätska sker på kontrolldefinitionen med en mugg enligt exempel:

