

Veteran-SM 2023

Tivedstrippeln

8-10 September

Tiveden®



OK TIVEDEN

INBJUDAN



KARLSBORG



OK Tiveden, hemmahörande i Granvik, Karlsborgs kommun, har av Svenska Orienteringsförbundet tilldelats ansvaret att arrangera svenska mästerskapen i orientering för veteraner (Herr och Dam 35 till 95 år) den 8 – 10 september 2023.

I det här området av Tiveden har det inte arrangerats orienteringstävling på nästan 50 år. Den nya kartan i mycket vacker terräng är på 8 km².

Vår målsättning

- att skapa ett vänligt, glädjebaserat idrottsevenemang och visa upp mytomspunna Tiveden med dess stora framtida potential för orienteringssverige

Allmänt

Veteran-SM består av tre delar: sprint, medeldistans och långdistans.

Alla är välkomna, även tävlande från andra länder. Utländska deltagare kan inte vinna pris.

Parallellt genomförs **Tivedstrippeln** med tävlingsklasser H/D18-21. Dessa klasser kommer att ha separata kontroller på skogsetapperna för att inte påverka utgången i Veteran-SM. Inga priser kommer att delas ut för dessa klasser.

[Länk till Eventor / Anmälan](#)



TÄVLING

Sprint 8 september

Askersund är en vacker småstad som ligger vid Vätterns allra nordligaste del. Tävlningen äger rum i stadsmiljö.



Samling: [Kulturhuset Sjöängen, vid Norra Vätterns strand.](#)

Vägvisning från **norra** infarten till Askersund.

Parkering: Max 400 meter från arenan.

Karta: Askersund ritad 2020. Uppdaterad 2023. Kartritare Martin Regborn.

Skala Veteran-SM 1:4 000 för H/D 35–40, övriga tävlingsklasser Veteran-SM har skala 1:3000.

Skala Tivedstrippeln 1:4000 för H/D 18-21.

Skala Öppna klasser 1:4000 för Svår 2,5 övriga öppna klasser har skala 1:3000.

Ekvidistans 2,5 meter.

Laserutskrift gjord av SOFT certifierad utskrivare av Sten Olsson.

Terrängbeskrivning:

Terrängtyp: Mestadels stadsmiljö med stadskvarter, innergårdar och parkeringsytor.

Park-och hamnområde förekommer.

Även några bostadsområden med hyreshus och villor.

Kupering: Mestadels obefintlig kupering, men några branta partier förekommer.

Framkomlighet: Mycket god framkomlighet.

Start: Första start är klockan **17:00**. Avstånd till start max 700 meter.

Internationella deltagare startar efter i tävlingsklasserna.

Klädsel: Inga krav på heltäckande klädsel.

Dusch/toalett: Toaletter finns inomhus på arenan. Toaletter och dusch finns även i omklädningsbyggnad på väg till starten.

Avgifter: Anmälningsavgift 180 kr. Alla avgifter faktureras svenska klubbar i efterhand.

Internationella deltagare betalar i förväg.

Medel och Lång 9–10 september

Samling: Stenkällegården 18 km nordost om Karlsborg och 35 km sydväst om Askersund, vägvisning från väg 49 mellan Askersund och Karlsborg. Var noga med att följa arrangörens vägvisning till och från arenan. Ett förtydligande trafik-PM kommer publiceras på Eventor inför tävlingen.

Parkering: Max 1500 meter från arena.

Karta: "Tiveden", ritad 2022–2023. Kartritare Joel Börjesson Eriksson
Skala Veteran-SM medel och lång. 1:10 000 för H/D 35–40, H/D 45–70 1:7500, H/D 75–95 1:5000

Skala Tivedstrippeln medel 1:10 000 för H/D 18-21.
Skala Tivedstrippeln lång 1:15 000 för H/D 18-21. H/D 21 Kort 1:10000.

Skala Öppna klasser lördag den 9 september 1:7500 alla klasser.
Skala Öppna klasser söndag den 10 september 1:7500 alla klasser.

Ekvidistans 5 meter.
Laserutskrift gjord av SOFT certifierad utskrivare Sten Olsson

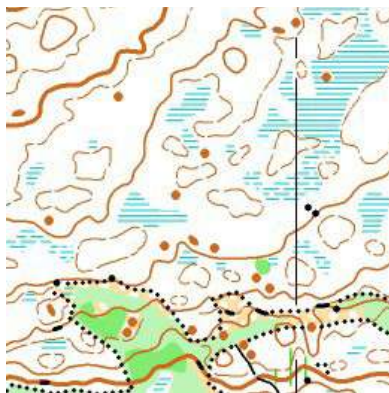
Terrängbeskrivning:

Terrängtyp: För det mesta tallskog med bra sikt i småskuren, tekniskt krävande terräng. Bitvis även fysiskt krävande, nästan helt i avsaknad av stigar. På medeldistansen ligger starterna ca 50 meter högre än mål på arenan. På långdistansen ligger starterna ca 30 meter högre än mål på arenan.

Kupering: Mestadels svag till måttlig kupering. På medeldistansen ligger starterna ca 50 meter högre än mål på arenan. På långdistansen ligger starterna ca 30 meter högre än mål på arenan.

Framkomlighet: God framkomlighet. Vegetationen består mest av tallskog av varierande ålder med ytterst få inslag av hyggen. Framkomligheten begränsas delvis av högt blåbärsris och mjukt underlag. Ytterst få stigar.

LÄNK TILL 25 sekunder VIDEO: <https://youtu.be/TJljistd5K0>



Start: Första start är klockan 11:00 på lördagen 9 september och klockan 10:00 på söndagen 10 september.

Internationella deltagare startar efter tävlingsklasserna. Tidigast 10 minuter efter sista startande i respektive klass.

Avstånd till start lördag (medel) max 1300 meter.

Avstånd till start söndag (lång) max 1500 meter.

Dusch/toalett: Vardusch utomhus i anslutning till arenan. Toaletter finns vid arenan samt på väg till start lördag, och vid start söndag.

Anmälan: Via Eventor senast söndagen den 3 september. Vid många anmälningar kan delning av klasser ske enligt svenska orienteringsförbundets rekommendationer.

Sammanslagning av klasser kan göras vid få anmälda.

Efteranmälan via Eventor senast onsdagen den 6 september mot 50 procents förhöjd avgift.

Avgifter: Anmälningsavgift 180 kr. Alla avgifter faktureras svenska klubbar i efterhand.

Internationella deltagare betalar i förväg.

Banlängder: Enligt svenska orienteringsförbundets gällande rekommendationer. Exakta banlängder publiceras på Eventor senast en vecka innan sista ordinarie anmälningstid.

Tidtagning: Sportident. AIR+ funktion/"Touch Free" kommer **EJ** att vara aktiverat, vare sig på sprint, medel, eller lång.

Det finns brickor att hyra (50 kr/bricka). Dessa beställs som en tilläggstjänst i samband med anmälan. Borttappad bricka debiteras med 600 kr.

Tävlingsregler: Svenska orienteringsförbundets tävlingsregler samt tävlings-PM gäller.

PM och startlista: Publiceras på Eventor.

Resultat: Finns under tävlingen på <https://liveresultat.orientering.se/> samt på digitala skärmar på arenan. Slutgiltig resultatlista publiceras på Eventor.

Prisutdelningar Enbart för *Svenska mästerskapet* för veteraner, fredag, lördag och söndag efter tävlingsklasserna är genomförda.

Öppna klasser

Vi kommer även att ha öppna klasser, man behöver inte ha fyllt 35 år för att kunna uppleva Tiveden, och det kommer att finnas banor som passar alla.

Anmälan kan göras innan tävlingen via Eventor. Det går även anmäla sig på arenan under tävlingsdagarna. Anmälningsavgift 180 kr. Ungdomar till och med ålder H/D16 betalar 60 sek.

Sprint	Medel	Lång
Mycket lätt 2,0	Mycket lätt 2,0	Mycket lätt 2,0
Lätt 2,5	Lätt 2,5	Lätt 2,5
Medelsvår 3,0	Medelsvår 3,0	Medelsvår 3,0
Svår 2,5	Svår 3	Svår 3
	Svår 5	Svår 5
		Svår 7

[Arena för sprint, fredag 8 september](#)

Vägvisning vid **norra** infarten till Askersund, ca 35 km från Arenan medel och lång.



[Arena för medeldistans 9 september och långdistans 10 september](#)

Stenkällegårdens Camping, Tiveden, Stenkällegården 546 95 KARLSBORG.

18 km norr om Karlsborg.

Avstånd från Stockholm 283 km. Avstånd från Göteborg

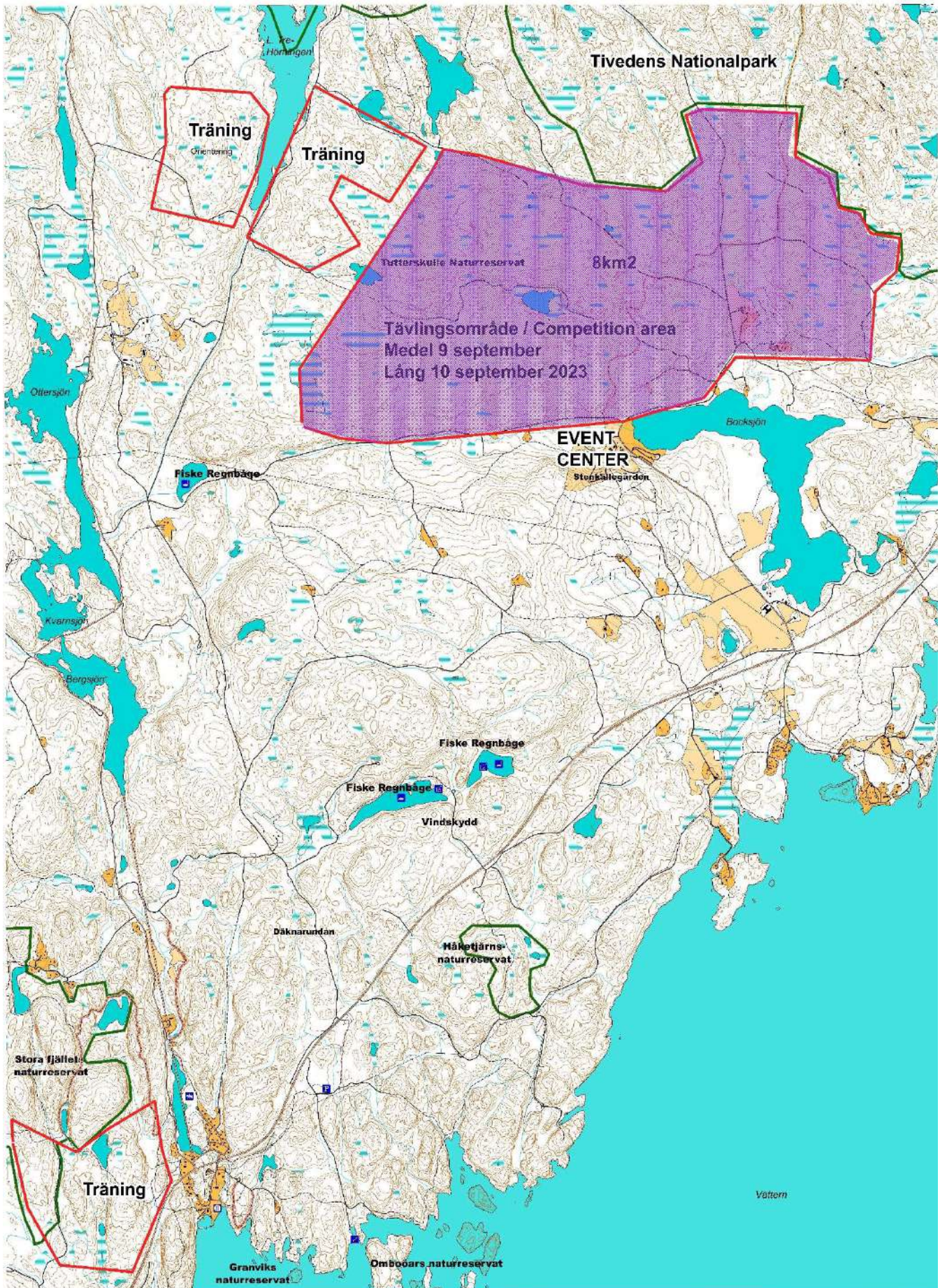
236 km. Avstånd från Malmö 411 km.



Tävlingsområden

Medel och lång. Karta över ca 8 km². Se översiktskartan nedan.

Stenkällgården är ett fritids- och slalomcentrum som lämpar sig mycket väl för ett arrangemang av denna storlek.





Träningskartor

Model event / träningskartor. Tre kartor på tre platser i Tiveden. Försäljning startar den 1 juli 2023 på Stenkällegården, Granviks pub, Tivedens vandrarhem, Laxå OK klubbstuga samt på turistbyråer i Askersund och Karlsborg. På dessa kartor kommer det att finnas ca 20 kontroller utsatta med numrerade brandgula tygsnitslar 5cm breda och 50 cm långa.

50 sek per karta. Swishnummer OK Tiveden: 1231881184

Organiserade träningar SportIdent

Tisdag 5 september. Start 10:00 – 15:00. Tiveden Ösjönäs väst. Vägvisning	
Onsdag 6 september. Start 10:00 – 15:00. Tiveden Ösjönäs öst. Vägvisning	
Torsdag 7 september. Start 10:00 – 15:00. Tiveden Granvik väst. Väster om Tivedens vandrarhem. Vägvisning	

Tre banor varje dag. 4km (1:7500) 3km (1:7500) och 2km (1:5000). Svart-blå svårighetsgrad. Kartor vid start. Resultat på Winsplits. 50 sek per karta.

Swishnummer OK Tiveden: 1231881184

Kartklipp från träningsområdena:



5 september



6 september




7 september

Turism, kringaktiviteter

www.tiveden.se erbjuder stor ett stort antal aktiviteter i Tiveden.

Vi presenterar en lista med alternativ på kringaktiviteter:

- *Model event* / träningskartor på tre platser i Tiveden. Säljes på Stenkällegården, *Granviks pub*, Tivedens vandrarhem, Laxå OK klubbstuga samt på turistbyråer i Askersund och Karlsborg. 50 sek per karta.
- Tivedens nationalpark, endast 5 km från arenan
- Vandring i Tiveden: <https://www.tiveden.se/vandra>
- Karlsborgs fästning
- Restaurang vid hamnen i Granvik, 8 km från tävlingscenter. www.granvik.se
- Bastu i Vättern i Granvik, 8 km från tävlingscenter. www.granvik.se
- Askersund: www.visitaskersund.se
- Fagertårn, den berömda sjön med Sveriges enda röda näckrosor
- Tivedskonstnärer och författare.
- Norra Vättern och dess skärgård, till exempel badplatsen *Djäknasundet*
- Forsvik, museum och Göta kanal
- Cykling, ridning och paddling i Tivedens nationalpark från Ösjönäs
- Fiske: https://issuu.com/bild-kultur/docs/fiskebroschyr_2020_low
- Rida i Tiveden: <https://www.tiveden.se/rida>
- Paddla kajak i Vättern. <http://www.vatternkajak.se/> (i Granvik)



Mat

På Arenan vid Stenkällegården kommer varm mat att säljas av "Naturbordet", som alltid jobbar med närproducerade råvaror.



Boende

Tivedens nationalparks stora dragningskraft på turister från hela Sverige samt från övriga Europa har bidragit till att det finns stort antal turistboenden i närområdet. Vi rekommenderar ändå att boka boende i mycket god tid.



1. Stenkällegården.

Arenan för medel och lång. Camping, stugor och husbilar.

<https://stenkallegarden.se/stugor>



Bokning: kontakt@stenkallegarden.se



2. **Stigmansgården.** 1200 meter från Arenan. Stugor/ Lägenheter.
<https://www.tiveden.com/>



Boende i närheten (ca 8 km från Arenan)

<p>Ösjönäs</p>  <p>https://osjonas.se/</p>	<p>Granvik event</p>  <p>https://granvik.se/</p>
--	--

Ett trettiotal ytterligare boendialternativ i Tiveden:

<https://www.tiveden.se/boenden>

Dessutom: I de städer som ringar in Tiveden finns det ytterligare boendialternativ.

Se till exempel www.booking.com

Husbilar / husvagnar / tält

Uppställningsplats på [Stigmansgården](#) från onsdag 5 september klockan 12:00 till söndag 10 september klockan 17:00. Enbart tillgång till ställplats / tältplats. Ej tillgång till el. 1,5km från Arenan Stenkällegården

Bokning av plats via Eventor, under medeldistansen 9 september. Kostnad 150 sek per dygn.

Övrig service

- Sedvanlig enklare servering, kaffe, bullar, smörgåsar, varm korv på Arenan Stenkällegården
- Varm mat, Naturbordet (se ovan)
- Sportförsäljning av Letro Sport på Arenan lördag och söndag



Evenemanget äger rum i dessa tre kommuner:

Karlsborg

<https://www.karlsborg.se/>



KARLSBORG

Laxå

<https://www.laxa.se/>



LAXÅ
KOMMUN

Askersund

<https://www.askersund.se/>



ASKERSUNDS
KOMMUN

Tiveden



GULDPLATS
KARLSBORG

Tiveden
VÄLKOMMEN UT

Samarbetspartners



Stenkällegården
TIVEDEN



Varmt välkomna till Tiveden!

	Sprint	Medel / Lång
Karritare	Martin Regborn	Joel Börjesson Eriksson
Banläggare	Tomas Olausson Askersunds OK	Jonas Lundgren OK Tiveden
Bankkontrollant	Mats Nylin OK Tisaren	Björn Mårtensson IF Hagen
Kartkontrollant	Joel Börjesson Eriksson	Anders Swedin Lidköping
Tävlingskontrollant	Johan Lundblad OK Mark	
Tävlingsledare	Per Emion OK Tiveden	
Biträdande tävlingsledare	Tomas Olausson Askersunds OK	
Kontakt	Info@oktiveden.com +46 70 603 10 75	



TIVEDEN

