



PM Veteran-SM och Tivedstrippeln 2023

6 september 2023

Detta PM gäller Sprint, Medel och Lång



Vår målsättning

att skapa ett vänligt, glädjebaserat idrottsevenamang och visa upp mytomspunna Tiveden med dess stora framtida potential för orienteringsverige.

Vi har haft ett enormt gensvar vad gäller vår presentation av Tiveden som ett särskilt attraktivt orienteringsområde! Detta har lett till att vi har fått dubbelt så många anmälningar som i vår tidigaste prognos.

CAMPINGEN:

Stigmansgården där också den allmänna parkeringen ligger: <https://goo.gl/maps/sUJJ9yzBPGzbQQre6>

SPRINT 8 september

Askersund är en vacker småstad som ligger vid Vätterns allra nordligaste del. Tävlningen äger rum i stadsmiljö.



Samling: [Kulturhuset Sjöängen, vid Norra Vätterns strand.](#)

Vägvisning från **norra** infarten till Askersund. Obs! Enbart norra infarten är möjlig för tävlande! Södra infarten innebär passering genom tävlingsområde med kontroller utsatta!



Parkering: Max 400 meter från arenan. Avgiften 30 kr, kontant eller via Swish (1231881184)

Karta: Askersund ritad 2020. Uppdaterad 2023. Kartritare Martin Regborn.

Skala Veteran-SM 1:4 000 för H/D 35–40, övriga tävlingsklasser Veteran-SM har skala 1:3000.

Skala Tivedstrippeln 1:4000 för H/D 18-21.

Skala Öppna klasser 1:4000 för Svår 2,5 övriga öppna klasser har skala 1:3000.

Ekvidians 2,5 meter.

Laserutskrift gjord av SOFT certifierad utskrivare av Sten Olsson.

Terrängbeskrivning:

Terrängtyp: Mestadels stadsmiljö med stadskvarter, innergårdar och parkeringsytor.

Park-och hamnområde förekommer.

Även några bostadsområden med hyreshus och villor.

Kupering: Mestadels obefintlig kupering, men några branta partier förekommer.

Framkomlighet: Mycket god framkomlighet.

Strukna klasser: D90, D95 och H95 har strukits på grund av att det inte var några anmälda.

Start: Första start är klockan **17:00**. Avstånd till start max 700 meter.

Internationella deltagare startar 5 minuter efter sista start i respektive tävlingsklass i tävlingsklasserna H/D 35 och äldre. I Tivedstrippeln deltar internationella tävlande i den ordinarie lottningen.

Klädsel: Inga krav på heltäckande klädsel.

Första hjälpen: Finns på Arenan

Dusch/toalett: Toaletter finns inomhus på arenan. Toaletter och dusch finns även i omklädningsbyggnad på väg till starten.

Trafik-PM: i Eventor.

Öppna klasser: Direktanmälan kan göras på arenan från klockan 16:00. Start mellan 17:00 och 18:30. Ungdom t.o.m. 16 år 60 kr, vuxna 180 kr, hyrbricka 50 kr.

Tidtagning: Sportident. AIR+ funktion/"Touch Free" kommer **EJ** att vara aktiverat, vare sig på sprint, medel, eller lång.

Det finns brickor att hyra (50 kr/bricka). Borttappad bricka debiteras med 600 kr.

Maxtid: 1 timme.

Mål: Målstämpling sker på mållinjen för samtliga klasser.

Banlängder: Finns publicerade på Eventor.

Kontrollbeskrivning: Finns både lösa och tryckt på kartan



Kan du Sprintreglerna?

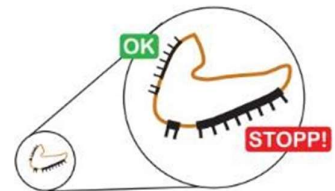
För denna sprintorientering gäller Svenska Orienteringsförbundets tävlingsregler och de speciella bestämmelser som råder när en karta som är ritad enligt sprintorienteringsnormen används. Det betyder att....

Klädseln skall vara heltäckande, men.....

I traditionell orientering är det inte tillåtet att tävla i kortbyxor eller andra plagg som inte skyddar hela benen. Vid sprinttävlingar som genomförs i park- och stadsmiljö kan undantag från denna regel medges. Tillåtet med kortbyxor på Veteran-SM 2023.

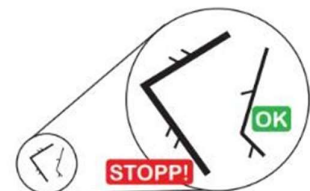
Branter – Passerbara och icke passerbara

Det är **förbjudet att passera** branter som på kartan redovisas med det **fetare branttecknet**, det som i dagligt tal kallas "opasserbar brant".



Staket – Passerbara och icke passerbara

Det är **förbjudet att passera** staket som på kartan markeras med det stakettecken som har **dubbla taggar**. Staket som ritats med en tagg är det tillåtet att kliva eller hoppa över, men du får aldrig klättra



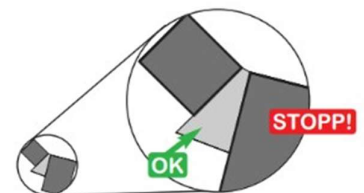
Murar – Passerbara och icke passerbara

Murar kan vara ritade med grå eller svart färg. Är de redovisade med **svart färg** får de **inte passeras**



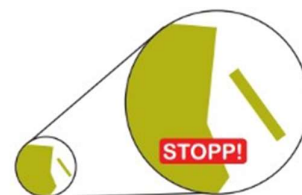
Byggnader – Passerbara och icke passerbara

Det är **inte** tillåtet att **passera** genom eller över hus som är ritade med **mörk grå färg och svart kontur**. Tillåtna genomgångar och passager i byggnader är redovisade med en ljusare grå färg



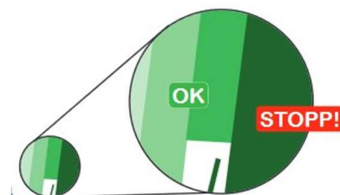
Tomtmark och planteringar

På sprintkartan markeras tomtmark, planteringar, koloniträdgårdar och andra förbjudna områden med **samma tomtmarkstecken som på en vanlig orienteringskarta**



Vegetation – Passerbar och icke passerbar

Den **vegetation** som på sprintkartan markeras med den **allra mörkaste gröna färgen får ej passeras**



Vatten – Passerbart och icke passerbart

Sjöar, dammar och kanaler som är redovisade med **mörk blå färg och svart kontur får inte passeras**. Däremot är det okej att springa genom vatten som redovisas med en ljusare blå färg



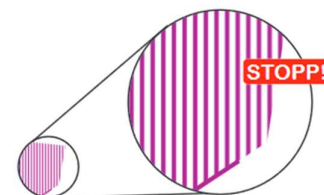
Sankmarker – Passerbara och icke passerbara

Sankmarker som ritats med **grova blå streck och svart kontur är förbjudet område**



Andra förbjudna områden

Precis som på vanliga orienteringskartor kan förbjudna områden också vara markerade med samma färg som banpåtrycket



Blågul snitsel

Blågul snitsel i tävlingsområdet markerar att passage är förbjuden. Vissa staket, murar, branter och planteringar kan av arrangören ha märkts med blågul eller blåsvart snitsel för att tydliggöra att dessa inte får passeras.

MEDEL 9 september

Arenan: Stenkällegården 18 km nordost om Karlsborg och 35 km sydväst om Askersund, vägvisning från väg 49 mellan Askersund och Karlsborg. Var noga med att följa arrangörens vägvisning till och från arenan.



PARKERING

Även om vi hade tagit höjd för ett scenario med fler anmälda så har "anstormningen" gjort att för att parkeringen ska kunna fungera så måste vi alla hjälpas åt!
Samåk i möjligaste mån!

Vi har en avstigningsplats för söderifrån kommande deltagare (vid passage förbi arenan på väg till parkeringen). Det går till så att en eller flera passagerare stiger ur bilen mycket snabbt på anvisad plats och att bilen omedelbart lämnar denna avstigningsplats och fortsätter mot parkeringsplatsen. Om det visar sig att systemet inte fungerar tillräckligt snabbt så kommer alla bilar att anvisas direkt till parkeringen.

H/D 80 och äldre får om önskas parkera på Arenan Stenkällegården. Följ skylt:



Parkering: (och Camping) Ca 1500 meter från arenan. <https://goo.gl/maps/sUJJ9yzBPGzbQQre6>

Transport till start: H/D80 och äldre erbjuds frivillig skjuts till Start. En timme och 15 minuter före första start i respektive klass kommer två 9-manna bussar börja transportera deltagare. Var ungefär femtonde minut kommer avgång att ske.

Plats: Framför receptionen Stenkällegården.

Karta: "Tiveden", ritad 2022–2023. Kartritare Joel Börjesson Eriksson

Skala Veteran-SM medel och lång. 1:10 000 för H/D 35–40, H/D 45–70 1:7500, H/D 75–95 1:5000

Skala Tivedstrippeln medel 1:10 000 för H/D 18-21.

Skala Tivedstrippeln lång 1:15 000 för H/D 18-21. H/D 21 Kort 1:10000.

Skala Öppna klasser lördag den 9 september 1:7500 alla klasser.

Skala Öppna klasser söndag den 10 september 1:7500 alla klasser utom Svår 5km och svår 7km som har 1:10000.

Ekvidistans 5 meter.

Laserutskrift gjord av SOFT certifierad utskrivare Sten Olsson.

Terrängbeskrivning:

Viktigt: En slänt utför mot en väg är brant och bitvis stenig. Den passeras av de flesta klasserna både på medel och lång.

Även om det nu är torrt har det tidigare regnet gjort att det kan vara mycket halt när man springer på hållar med lavar.

Korsa väg: Ca 250 meter före målgång kommer alla klasser att passera en väg öppen för biltrafik.

Viktigt att ha god uppsikt innan ni korsar vägen.

Terrängtyp: För det mesta tallskog med bra sikt i småskuren, tekniskt krävande terräng. Bitvis även fysiskt krävande, nästan helt i avsaknad av stigar. På medeldistansen ligger starterna ca 50 meter högre än mål på arenan.

Kupering: Mestadels svag till måttlig kupering. På medeldistansen ligger starterna ca 50 meter högre än mål på arenan. På långdistansen ligger starterna ca 30 meter högre än mål på arenan.

Framkomlighet: God framkomlighet. Vegetationen består mest av tallskog av varierande ålder med ytterst få inslag av hyggen. Framkomligheten begränsas delvis av högt blåbärsris och mjukt underlag. Ytterst få stigar.

Öppna klasser: Direktanmälan kan göras på arenan från klockan 10:00. Start mellan 11:00 och 14:00. Ungdom t.o.m. 16 år 60 kr, vuxna 180 kr, hyrbricka 50 kr.

Vätska Ingen vätska erbjuds under loppet ej heller vid start eller målgång.

Första hjälpen och ambulans. Finns på Arenan

Toaletter: Finns på arenan och i anslutning till starterna.

Dusch: Finns på arenan. Med så många deltagare så måste vi snabba på i duschen så köer undviks.

Tidtagning: Sportident. AIR+ funktion/"Touch Free" kommer **EJ** att vara aktiverat, vare sig på sprint, medel, eller lång.

Det finns brickor att hyra (50 kr/bricka). Borttappad bricka debiteras med 600 kr.

Mål: Målstämpling sker på mållinjen för samtliga klasser.

Kontroller sitter mycket tätt, var noga med att läsa kontrollbeskrivningen.

Banlängder: Finns publicerade på Eventor

Förbjudna områden: Är markerat på kartan med violett rutnät. På vissa ställen har dessa områden även förtydligats med blågulrandig snitsel i terrängen.

Banlängder: Beräknade segrartider och banlängder enligt SOFT:s nu gällande rekommendationer.

Avstånd till Start:

Start 2 för D/H 75-D/H 90: Avstånd 1100 m på stig och grusväg. Orange/vit snitsel.

Start 1 för ALLA ÖVRIGA KLASSER: Avstånd 1900m på stig och grusväg. Orange/vit snitsel. Samma väg till start för Start 1 och 2. Från Start två fortsätter man till Start 1 ca 800 meter till.

Toaletter finns i anslutning till bägge startplatserna. Överdragskläder kan lämnas vid starten och transporteras till arenan.

Maxtid: 2 timmar.

Resultat: Finns under tävlingen på <https://liveresultat.orientering.se/> samt anslås löpande på arenan. Slutgiltig resultatlista publiceras på Eventor.

Prisutdelning i anslutning till de olika klassernas avslutande. Gäller H/D35-H/D95. Pris till de tre första i dessa klasser. Tider för prisutdelning anges i separat pris-PM.

LÅNG 10 september

Arenan: Stenkällegården 18 km nordost om Karlsborg och 35 km sydväst om Askersund, vägvisning från väg 49 mellan Askersund och Karlsborg. Var noga med att följa arrangörens vägvisning till och från arenan.

H/D 80 och äldre får om önskas parkera på Arenan Stenkällegården. Följ skylt:



Parkering: (och Camping) Ca 1500 meter från arenan. <https://goo.gl/maps/sUJJ9yzBPGzbQQre6>

Transport till start: H/D80 och äldre erbjuds frivillig skjuts till Start. En timme och 15 minuter före första start i respektive klass kommer två 9-manna bussar börja transportera deltagare. Var ungefär tjugonde minut kommer avgång att ske.

Plats: Framför receptionen Stenkällegården.

Karta: "Tiveden", ritad 2022–2023. Kartritare Joel Börjesson Eriksson

Skala Veteran-SM medel och lång. 1:10 000 för H/D 35–40, H/D 45–70 1:7500, H/D 75–95 1:5000

Skala Tivedstrippeln medel 1:10 000 för H/D 18-21.

Skala Tivedstrippeln lång 1:15 000 för H/D 18-21. H/D 21 Kort 1:10000.

Skala Öppna klasser söndag den 10 september 1:7500 alla klasser utom Svår 5km och svår 7km som har 1:10000.

Ekvidistans 5 meter.

Laserutskrift gjord av SOFT certifierad utskrivare Sten Olsson.

Kartbyte: Båda kartorna fås vid start

Detta gäller H45, H50, H55, H60, H65, samt D45, D50, D55.

Vätskekontroll i skog för banor längre än 4,5 km.

Lätt 2,5km kommer att ha en sträcka med en **snitslad stig** som är ca 50 meter. Den är markerad med snitsel (vit)

Kartbyte: Söndag långdistans: Båda kartorna fås vid start

Detta gäller H45, H50, H55, H60, H65 samt D45, D50, D55

Vätskekontroll i skog för banor längre än 4,5 km.

Snitslad stig: Lätt 2,5km kommer att ha en **sträcka med en snitslad stig** som är ca 50 meter. Den är markerad med snitsel (vit)

Terrängbeskrivning:

Viktigt: En slänt utför mot en väg är brant och bitvis stenig. Den passeras av de flesta klasserna både på medel och lång.

Även om det nu är torrt har det tidigare regnet gjort att det kan vara mycket halt när man springer på hållar med lavar.

Korsa väg: Ca 250 meter före målgång kommer alla klasser att passera en väg öppen för biltrafik. Viktigt att ha god uppsikt innan ni korsar vägen.

Terrängtyp: För det mesta tallskog med bra sikt i småskuren, tekniskt krävande terräng. Bitvis även fysiskt krävande, nästan helt i avsaknad av stigar. På medeldistansen ligger starterna ca 50 meter högre än mål på arenan.

Kupering: Mestadels svag till måttlig kupering. På medeldistansen ligger starterna ca 50 meter högre än mål på arenan. På långdistansen ligger starterna ca 30 meter högre än mål på arenan.

Framkomlighet: God framkomlighet. Vegetationen består mest av tallskog av varierande ålder med ytterst få inslag av hyggen. Framkomligheten begränsas delvis av högt blåbärsris och mjukt underlag. Ytterst få stigar.

Öppna klasser: Direktanmälan kan göras på arenan från klockan 09:00. Start mellan 10:00 och 13:00. Ungdom t.o.m. 16 år 60 kr, vuxna 180 kr, hyrbricka 50 kr.

Första hjälpen och ambulans. Finns på Arenan

Toaletter: Finns på arenan och i anslutning till starterna.

Dusch: Finns på arenan. Med så många deltagare så måste vi snabba på i duschen så köer undviks.

Tidtagning: Sportident. AIR+ funktion/"Touch Free" kommer **EJ** att vara aktiverat, vare sig på sprint, medel, eller lång.

Det finns brickor att hyra (50 kr/bricka). Borttappad bricka debiteras med 600 kr.

Mål: Målstämpling sker på mållinjen för samtliga klasser.

Kontroller sitter mycket tätt, var noga med att läsa kontrollbeskrivningen.

Banlängder: Finns publicerade på Eventor

Förbjudna områden: Är markerat på kartan med violett rutnät. På vissa ställen har dessa områden även förtydligats med blågulrandig snitsel i terrängen.

Banlängder: Beräknade segrartider och banlängder enligt SOFT:s nu gällande rekommendationer.

Avstånd till Start:

Start 2 för D/H 75-D/H 90 samt Mycket lätt 2,0. Lätt 2,5. Medelsvår 3,0. Svår 3: Avstånd 1800 m grusväg. Orange/vit snitsel fram dit vägarna till start delar sig. Därefter orange/blå snitsel.

Start 1 för ALLA ÖVRIGA KLASSER: Avstånd 1800m på grusväg. Orange/vit snitsel.

Toaletter finns i anslutning till bägge startplatserna. Överdragskläder kan lämnas vid starten och transporteras till arenan.

Maxtid: 3 timmar.

Resultat: Finns under tävlingen på <https://liveresultat.orientering.se/> samt anslås löpande på arenan. Slutgiltig resultatlista publiceras på Eventor.

Prisutdelning i anslutning till de olika klassernas avslutande. Gäller H/D35-H/D95. Pris till de tre första i dessa klasser. Tider för prisutdelning anges i separat pris-PM.

ÖVRIGT

Cafetería med sedvanligt utbud. Prislista: Se Eventor

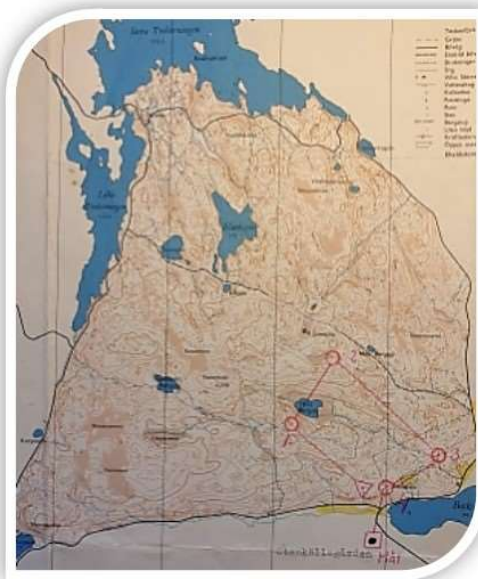
Naturbordet restaurang som serverar varm mat direkt på Arenan. Prislista: Se Eventor

På Arenan vid Stenkällegården kommer varm mat att säljas av "Naturbordet", som alltid jobbar med närproducerade råvaror.



Sportförsäljning: LETRO SPORT

**LETRO
SPORT**



Tidigare karta över området från 1967

TURISM *Tiveden*[®]

- Tivedens nationalpark, endast 5 km från arenan
- Vandring i Tiveden: <https://www.tiveden.se/vandra>
- Karlsborgs fästning
- Restaurang vid hamnen i Granvik, 8 km från tävlingscenter. www.granvik.se
- Bastu i Vättern i Granvik, 8 km från tävlingscenter. www.granvik.se
- Askersund: www.visitaskersund.se
- Fagertärn, den berömda sjön med Sveriges enda röda näckrosor
- Tivedskonstnärer och författare.
- Norra Vättern och dess skärgård, till exempel badplatsen *Djäknasundet*
- Forsvik, museum och Göta kanal
- Cykling, ridning och paddling i Tivedens nationalpark från Ösjönäs
- Fiske: https://issuu.com/bild-kultur/docs/fiskebroschyr_2020_low
- Rida i Tiveden: <https://www.tiveden.se/rida>
- Paddla kajak i Vättern. <http://www.vatternkajak.se/> (i Granvik)



Jury:**Sprint:**

Lotta Stigsdotter IF Hagen (sammankallande)

Sten Olsson OK Klyftamo

Vacant

Medel och Lång:

Lotta Stigsdotter, IF Hagen (sammankallande)

Sten Olsson, OK Klyftamo

Henrik Linderöth, Istrums OK

Kontakt

Info@oktiveden.com

+46 70 603 10 75

Varmt välkomna!

